Общество с ограниченной ответственностью
«Белгородское землеустроительное
проектно-изыскательское предприятие»
Свидетельство о допуске к работам по подготовке документации, которые оказывают влияние на безопасность объектов капитального строительства № 0836-02/П-176 от 31 «августа» 2016 г.
г. Санкт-Петербург

Заказчик – Отдел капитального строительства администрации муниципального района «Красногвардейский район» Белгородской области

ДОКУМЕНТАЦИЯ ПО ПЛАНИРОВКЕ ТЕРРИТОРИИ
(проект планировки и проект межевания территории)

для строительства объекта
«Строительство сетей водоснабжения и сооружений
к ним г. Бирюч, мкр. «Северный» Красногвардейского района
Белгородской области»

Раздел 1 «Пояснительная записка»

Раздел 2 «Графические документы»

18-118-ППТ-ПЗ

Том 1

г. Белгород 2018

Взам. инв. №	
Подп. и дата	
Инв. № подл.	

Общество с ограниченной ответственностью
«Белгородское землеустроительное
проектно-изыскательское предприятие»
Свидетельство о допуске к работам по подготовке документации, которые оказывают влияние на безопасность объектов капитального строительства № 0836-02/П-176 от 31 «августа» 2016 г.
г. Санкт-Петербург

Заказчик – Отдел капитального строительства администрации муниципального района «Красногвардейский район» Белгородской области

ДОКУМЕНТАЦИЯ ПО ПЛАНИРОВКЕ ТЕРРИТОРИИ
(проект планировки и проект межевания территории)

для строительства объекта
«Строительство сетей водоснабжения и сооружений
к ним г. Бирюч, мкр. «Северный» Красногвардейского района
Белгородской области»

I Основная часть проекта планировки территории

Раздел 1 «Пояснительная записка»

Раздел 2 «Графические документы»

18-118-ППТ-ПЗ

Том 1

Генеральный директор В.И. Нестеров

г. Белгород 2018

Взам. инв. №	
Подп. и дата	
Инв. № подл.	

Обозначение	Наименование	Примечание
18-118-ППТ-С	Содержание тома 1	2
18-118-ППТ-СП	Состав проектной документации	3
18-118-ППТ-ПЗ	Пояснительная записка	4

Согласовано

Взам. инв. №

Подп. и дата

Инв. № подл.

Изм.	Кол. уч.	Лист	№ док.	Подп.	Дата
Разраб.		Колган			10.18
Проверил		Морозов			10.18
Рук. подр.		Морозов			10.18

18-118-ППТ-С

Содержание тома 1

Стадия	Лист	Листов
ППТ	1	1

ООО «Белгородземпроект» 2018 г.

Формат А4

Номер тома	Обозначение	Наименование	Примечание
1	18-118-ППТ-ПЗ	Раздел 1. Пояснительная записка	4
1	18-118-ППТ-ПЗУ	Раздел 2. Графические документы	

Согласовано

Взам. инв. №

Подп. и дата

Инв. № подл.

Изм.	Кол. уч.	Лист	№ док.	Подп.	Дата
Разраб.		Колган			10.18
Проверил		Морозов			10.18
Рук. подр.		Морозов			10.18

18-118-ППТ-СП

Состав проектной документации

Стадия	Лист	Листов
ППТ	1	1

ООО «Белгородземпроект» 2018 г.

Формат А4

Содержание

Раздел 1
Пояснительная записка
1. Положение о размещении линейного объекта…...……..... 2
Раздел 2
Графические документы
2. Чертеж красных линий, Чертеж границ зон планируемого размещения линейных объектов……. 7

Согласовано

Взам. инв. №

Подп. и дата

Инв.№ подл.

Изм.	Кол. уч.	Лист	№ док.	Подп.	Дата	18-118-ППТ-ПЗ		
Разраб.		Колган			10.18	Пояснительная записка	Стадия	Лист	Листов
Проверил		Морозов			10.18		ППТ	1	
Рук. подразделения		Морозов			10.18		ООО «Белгородземпроект»		

Формат А4

1. Положение о размещении линейного объекта.

1.1. Наименование и основные характеристики

Линейный объект: «Строительство сетей водоснабжения и сооружений к ним г. Бирюч, мкр. «Северный» Красногвардейского района Белгородской области».

Категория земель планируемых к занятию – «земли населенных пунктов», «земли сельскохозяйственного назначения».

Проектом предусматривается:

-проектирование 3-х водозаборных скважин;

-проектирование водонапорной башни;

- строительство водовода от скважин до башни;

- строительство водопровода.

Ориентировочная протяженность водопровода 5200 метров.

Площадь земельного участка испрашиваемого для строительства водопровода составляет 77201,3 кв. м., в том числе:

- отвод на период строительства – 53617,3 кв.м.;

- постоянная полоса отвода – 23584 кв.м.

Проектируемые водозаборные скважины, водонапорная башня и сети водоотведения предназначены для хозяйственно питьевого водоснабжения МКР ИЖС «Северный» в г. Бирюч Красногвардейского района Белгородской области.

Зона планируемого размещения линейного объекта устанавливается на территории муниципального района «Красногвардейский район» Белгородской области.

1.2. Перечень координат характерных точек границ зон планируемого размещения объектов водоснабжения

Таблица 1

1	401806.73	2241807.17
2	401810.41	2241815.07
3	401812.67	2241823.49
4	401813.43	2241832.17
5	401812.67	2241840.85
6	401810.41	2241849.27
7	401806.73	2241857.17
8	401801.73	2241864.31
9	401795.57	2241870.47
10	401788.43	2241875.47
11	401780.53	2241879.15
12	401772.11	2241881.41
13	401763.43	2241882.17
14	401754.75	2241881.41
15	401746.33	2241879.15
16	401743.95	2241882.19
17	401748.31	2241888.41
18	401751.99	2241896.31
19	401754.25	2241904.73
20	401755.01	2241913.41
21	401754.25	2241922.09
22	401751.99	2241930.51
23	401748.31	2241938.41
24	401743.31	2241945.55
25	401737.15	2241951.71
26	401730.01	2241956.71
27	401722.11	2241960.39
28	401713.69	2241962.65
29	401705.01	2241963.41
30	401696.33	2241962.65
31	401689.55	2241960.83
32	401686.62	2241964.89
33	401689.96	2241969.66
34	401693.64	2241977.56
35	401695.90	2241985.98
36	401696.66	2241994.66

37	401695.90	2242003.34
38	401693.64	2242011.76
39	401691.17	2242017.06
40	401715.46	2242033.79
41	401924.58	2242177.90
42	401779.19	2242382.16
43	401805.91	2242398.71
44	401869.21	2242435.75
45	401908.95	2242457.21
46	401905.67	2242463.31
47	401926.39	2242475.08
48	401927.12	2242469.75
49	402003.26	2242513.00
50	402020.53	2242522.80
51	401998.06	2242579.28
52	402010.68	2242584.89
53	401969.89	2242666.61
54	401932.60	2242741.30
55	401911.83	2242782.90
56	401909.01	2242777.34
57	401907.35	2242780.66
58	401882.49	2242830.47
59	401898.21	2242843.81
60	402018.77	2242946.27
61	402086.21	2243003.38
62	402097.67	2243070.35
63	402028.79	2243153.45
64	402055.52	2243208.07
65	402122.10	2243107.35
66	402150.37	2243030.61
67	402156.11	2242970.30
68	402117.43	2242938.28
69	402053.27	2242914.82
70	402061.46	2242892.75
71	402163.01	2242830.71
72	402168.66	2242822.12
73	402223.09	2242739.42
74	402326.70	2242732.78
75	402329.70	2242741.67
76	402334.39	2242787.10
77	402249.02	2242918.39
78	402166.19	2242970.40
79	402161.12	2243023.35
80	402246.30	2242973.02
81	402320.18	2242929.34
82	402327.46	2243015.58

83	402336.79	2243126.17
84	402340.88	2243174.73
85	402298.64	2243187.40
86	402305.02	2243259.86
87	402313.57	2243357.03
88	402317.22	2243397.70
89	402276.68	2243443.97
90	402291.82	2243457.35
91	402340.45	2243500.32
92	402341.74	2243508.30
93	402299.54	2243557.92
94	402296.80	2243555.41
95	402289.52	2243564.03
96	402277.88	2243577.45
97	402260.74	2243596.93
98	402246.76	2243612.97
99	402232.18	2243629.68
100	402214.76	2243648.84
101	402208.96	2243643.41
102	402191.70	2243662.63
103	402163.00	2243694.58
104	402144.38	2243678.33
105	402145.57	2243676.83
106	402145.01	2243675.86
107	402136.13	2243669.58
108	402142.27	2243661.01
109	402152.58	2243668.29
110	402157.07	2243662.74
111	402167.91	2243671.47
112	402182.96	2243654.67
113	402208.06	2243626.68
114	402214.02	2243632.08
115	402223.43	2243621.76
116	402239.17	2243603.70
117	402251.93	2243589.09
118	402269.04	2243569.61
119	402280.62	2243556.27
120	402295.69	2243538.43
121	402298.49	2243540.97
122	402328.69	2243505.46
123	402283.93	2243466.05
124	402268.97	2243452.89
125	402204.98	2243526.94
126	402170.43	2243497.07
127	402161.05	2243435.87
128	402148.52	2243354.10

129	402147.64	2243348.37
130	402092.67	2243301.08
131	402084.33	2243293.90
132	402014.82	2243151.83
133	402085.10	2243067.01
134	402075.29	2243009.59
135	402011.25	2242955.34
136	401891.68	2242853.77
137	401867.81	2242833.48
138	401896.05	2242776.91
139	401917.17	2242734.60
140	401927.88	2242713.15
141	401933.93	2242692.58
142	401933.32	2242691.05
143	401951.33	2242654.98
144	401981.00	2242595.55
145	401970.08	2242590.66
146	401993.26	2242532.40
147	401927.13	2242494.85
148	401926.85	2242488.94
149	401889.79	2242467.90
150	401892.96	2242462.00
151	401863.43	2242446.05
152	401801.50	2242409.85
153	401762.28	2242385.57
154	401908.02	2242180.82
155	401708.56	2242043.39
156	401684.77	2242026.99
157	401678.80	2242032.96
158	401671.66	2242037.96
159	401663.76	2242041.64
160	401655.34	2242043.90
161	401646.66	2242044.66
162	401637.98	2242043.90
163	401629.56	2242041.64
164	401621.66	2242037.96
165	401614.52	2242032.96
166	401608.36	2242026.80
167	401603.36	2242019.66
168	401599.68	2242011.76
169	401597.42	2242003.34
170	401596.66	2241994.66
171	401597.42	2241985.98
172	401599.68	2241977.56
173	401603.36	2241969.66
174	401608.36	2241962.52

175	401614.52	2241956.36
176	401621.66	2241951.36
177	401629.56	2241947.68
178	401637.98	2241945.42
179	401646.66	2241944.66
180	401655.34	2241945.42
181	401663.76	2241947.68
182	401671.66	2241951.36
183	401678.37	2241956.06
184	401678.61	2241955.73
185	401672.87	2241951.71
186	401666.71	2241945.55
187	401661.71	2241938.41
188	401658.03	2241930.51
189	401655.77	2241922.09
190	401655.01	2241913.41
191	401655.77	2241904.73
192	401658.03	2241896.31
193	401661.71	2241888.41
194	401666.71	2241881.27
195	401672.87	2241875.11
196	401680.01	2241870.11
197	401687.91	2241866.43
198	401696.33	2241864.17
199	401705.01	2241863.41
200	401713.69	2241864.17
201	401722.11	2241866.43
202	401730.01	2241870.11
203	401736.87	2241874.91
204	401737.12	2241874.56
205	401731.29	2241870.47
206	401725.13	2241864.31
207	401720.13	2241857.17
208	401716.45	2241849.27
209	401714.19	2241840.85
210	401713.43	2241832.17
211	401714.19	2241823.49
212	401716.45	2241815.07
213	401720.13	2241807.17
214	401725.13	2241800.03
215	401731.29	2241793.87
216	401738.43	2241788.87
217	401746.33	2241785.19
218	401754.75	2241782.93
219	401763.43	2241782.17
220	401772.11	2241782.93

221	401780.53	2241785.19
222	401788.43	2241788.87
223	401795.57	2241793.87
224	401801.73	2241800.03
1	401806.73	2241807.17
225	402159.29	2243358.39
226	402170.93	2243434.35
227	402179.75	2243491.91
228	402203.96	2243512.84
229	402261.37	2243446.20
230	402185.59	2243381.01
225	402159.29	2243358.39
231	402300.08	2243317.78
232	402175.05	2243356.43
233	402191.84	2243370.87
234	402269.14	2243437.31
235	402306.77	2243393.86
236	402303.61	2243357.91
231	402300.08	2243317.78
237	402290.30	2243206.73
238	402085.50	2243269.36
239	402094.02	2243286.76
240	402100.07	2243291.97
241	402166.09	2243348.73
242	402299.18	2243307.59
243	402295.06	2243260.74
237	402290.30	2243206.73
244	402158.96	2243036.24
245	402132.44	2243108.21

246	402147.49	2243122.06
247	402268.11	2243085.40
248	402321.94	2243069.03
249	402317.50	2243016.42
250	402311.56	2242946.06
251	402251.38	2242981.62
244	402158.96	2243036.24
252	402127.53	2243117.28
253	402060.62	2243218.49
254	402081.05	2243260.26
255	402289.41	2243196.55
256	402287.96	2243180.16
257	402330.24	2243167.49
258	402326.83	2243127.01
259	402322.80	2243079.22
260	402271.01	2243094.96
261	402144.93	2243133.30
252	402127.53	2243117.28
262	402161.32	2242961.63
263	402241.81	2242911.47
264	402324.07	2242784.52
265	402319.68	2242743.26
266	402228.71	2242749.08
267	402177.02	2242827.62
268	402170.13	2242838.07
269	402069.64	2242899.47
270	402066.15	2242908.88
271	402122.49	2242929.48
262	402161.32	2242961.63

После завершения строительства заказчику необходимо утвердить границы охранных зон водопроводных сетей.

1.3. Параметры разрешенного строительства

Объекты капитальногостроительства входящие в состав линейного объекта, в границах зон планируемого размещения – *отсутствуют.*

В границах зон планируемого размещения линейного объекта проектом не предусматривается *перенос (демонтаж)* зданий, сооружений линейных объектов в связи с их отсутствием.

Проектом принята следующая схема водоснабжения. От проектируемых водозаборных скважин водовод проходит до южной окраины МКР «Северный», далее до проектируемой водонапорной башни на ул.Красная. Водопроводные сети проходят по улицам МКР ИЖС «Северный»: ул.8-е Марта, ул.Тихая, ул. Песчаная, ул.Мирная, ул.Верхняя, ул.Северная.

На сети запроектированы камеры и колодцы для подключения и переключения скважин и потребителей, с установкой в них запорной арматуры.

1.4. Осуществление мероприятий по охране окружающей среды

Охрана природной среды в период строительства обязывает строительные организации, кроме обязательного выполнения проектных решений по сохранению почв, водоемов, фауны и флоры осуществлять ряд мероприятий, направленных на сохранение окружающей среды и нанесение ей как можно меньшего ущерба во время строительства.

Рекомендуется предусмотреть мероприятия по соблюдению санитарных норм и правил при строительстве водопровода:

- растительный слой, предварительно снятый восстанавливается после засыпки траншеи;

-выполняется планировка по трассе водопровода.

Проект водоснабжения выполнить с учетом оценки воздействия объекта строительства на окружающую природную среду. Целью такой оценки является поддержание естественной природной среды в состоянии, соответствующем экологическим и санитарным требованиям.

Государственный надзор за соблюдением требований санитарных правил осуществляется органами и учреждениями государственной санитарно-эпидемиологической службы Российской Федерации в соответствии с действующим законодательством.

В соответствии с требованиями действующих правил осуществляется Госсанэпиднадзор и производственный контроль за качеством воды водных объектов питьевого водопользования.

Все работы должны выполняться в соответствии с СП 2.2.2.1327-03 Санитарно-эпидемиологические правила «Гигиенические требования к организации технологических процессов, производственному оборудованию и рабочему инструменту» и СанПиН 2.2.3.1384-03 Санитарные правила и нормативы «Гигиенические требования к организации строительного производства и строительных работ».

1.5. Осуществление мероприятий по защите территории от чрезвычайных ситуаций природного и техногенного характера, в том числе по обеспечению пожарной безопасности и гражданской обороне

На площадках размещения существующего водозабора, водопроводных сооружений, по трассе проектируемого водопровода и на ближайших прилегающих территориях объектов - возможных источников чрезвычайных ситуаций не имеется.

Мероприятия по предупреждению чрезвычайных ситуаций рекомендуется предусмотреть при проектировании и строительстве водопровода и подъездной автодороги, а также в организации контроля над его состоянием в процессе эксплуатации.

Организационные и инженерно-технические мероприятия по гражданской обороне предусмотреть в период проектных и строительных работ, а также эксплуатации объекта осуществляется в соответствии с действующим планом под руководством начальника гражданской обороны предприятия во взаимодействии со структурой МЧС Красногвардейского района.

Расположенные в зоне строительства здания и сооружения, а также сам объект не относится к категорийным по гражданской обороне.

Проведенные топографические и инженерно-геологические изыскания не выявили на объекте опасных природных процессов, могущих вызвать чрезвычайную ситуацию при строительстве и эксплуатации скважины и водовода.

Организационно-технические мероприятия по обеспечению пожарной безопасности.

В проекте предусмотреть мероприятия по обеспечению пожарной безопасности на объектах водоснабжения.

Графические документы

Общество с ограниченной ответственностью
«Белгородское землеустроительное
проектно-изыскательское предприятие»
Свидетельство о допуске к работам по подготовке документации, которые оказывают влияние на безопасность объектов капитального строительства № 0836-02/П-176 от 31 «августа» 2016 г.
г. Санкт-Петербург

Заказчик – Отдел капитального строительства администрации муниципального района «Красногвардейский район» Белгородской области

ДОКУМЕНТАЦИЯ ПО ПЛАНИРОВКЕ ТЕРРИТОРИИ
(проект планировки и проект межевания территории)

для строительства объекта
«Строительство сетей водоснабжения и сооружений к ним г. Бирюч, мкр. «Северный» Красногвардейского района Белгородской области»

I Материалы по обоснованию проекта планировки территории

Раздел 1 «Пояснительная записка»

Раздел 2 «Графические материалы»

18- 118-ППТ-ПЗ

Том 1

Генеральный директор В.И.Нестеров

г. Белгород 2018

Взам. инв. №	
Подп. и дата	
Инв. № подл.	

Содержание

Раздел 1
Пояснительная записка
1. Природно-климатические условий территории, в отношении которой разрабатывается проект планировки территории …..……..... 3
2. Обоснование определения границ зон планируемого размещения линейных объектов……..4
3. Обоснование определения предельных параметров застройки территории в границах зон планируемого размещения объектов капитального строительства……4
Заключение
Список использованной литературы
Раздел 2
Графические документы
1. Схема расположения элементов планировочной структуры……8
2. Схема использования территории в период подготовки проекта планировки территории, Схема границ зон с особыми условиями использования территорий, Схема конструктивных и планировочных решений……10
Приложение
- Распоряжение администрации Красногвардейского района Белгородской области от 24.09.2018 г. №937 «О разработке проектов планировки и межевания территории»;
- Письмо Управления государственной охраны объектов культурного наследия Белгородской области от 01.10.2018 г. №01-05/1008;
- Свидетельство № 0836-02/П-176 «О допуске к работам по подготовке проектной документации, которые оказывают влияние на безопасность объектов капитального строительства».

1. Природно-климатические условий территории, в отношении которой разрабатывается проект планировки территории

Основные природно-климатические условия.

Климат рассматриваемого района характеризуется континентальностью, умеренно- теплым летом (иногда жарким) летом с достаточным увлажнением и умеренно холодной зимой с частыми оттепелями. Среднегодовая температура от +6° до 6,8°.В самом теплом месяце года средние температуры составляют 20°- +21°. Средняя температура самого холодного месяца января от-8,4° до-9°.

Абсолютный минимум температур -37° -38°.

Количество осадков в год в среднем выпадает 574мм, большая часть из них (до 30-40%) летом. Наименьшее количество осадков приходится на зиму(16%). Летние осадки выпадают преимущественно в виде ливней, которые сопровождаются грозами.

Устойчивый снежный покров образуется во второй половине декабря.

Небольшая высота промерзания почвы до глубины 1,1-1,3м. В мерзлом состоянии почва находится до последней декады марта. Преобладающее направление ветров юго-восточные и северо-западные.

Географическое и административно-территориальное положение.

На юго-западных и южных склонах Среднерусской возвышенности расположена Белгородская область, в бассейнах рек Днепра и Дона, в лесостепной зоне на приподнятой всхолмленной равнине со средней высотой над уровнем моря 200 м.

Белгородская область представляет собой несколько приподнятую волнистую равнину, заметно наклоненную с севера на юг, по которой проходят юго-западные отроги так называемого Орловско-Курского плато Среднерусской возвышенности. На понижение в этом направлении указывает и течение главных рек.

В административном отношении Белгородская область входит в состав Центрально-Черноземного экономического района и Центрального федерального округа РФ. Общая протяженность ее границ составляет около 1150 км, из них с Украиной – 540 км. Площадь области составляет 27,1 тыс. км^2, протяженность с севера на юг около 190 км, с запада на восток – около 270 км.

Леса распространены в долинах рек, балках и на водоразделах. Это типичная черта зоны. Здесь произрастают преимущественно широколиственные леса, которые представлены дубами, березами, кленами, ясенем, тополем и акацией.

Район изысканий расположен в центральной части Русской равнины, на южных склонах Среднерусской возвышенности и представляет собой возвышенную равнину с пологоволнистыми водораздельными пространствами, расчлененными долинно-балочной и овражной сетью.

В геоморфологическом отношении она приурочена ко второй надпойменной террасе реки Тихая Сосна. Рельеф площадки волнистый, имеет значительный перепад высот.

На момент изысканий, участок частично застроен.

На участке строительства выделены следующие инженерно-геологические элементы грунта:

ИГЭ-1 – почвенно-растительный слой;

ИГЭ-2 – насыпной грунт;

ИГЭ-3 – суглинок светло-коричневый твердый.

2. Обоснование определения границ зон планируемого размещения линейных объектов

В соответствии с СанПин 2.1.4.1110-02 «О введении в действие санитарных правил и норм «Зоны санитарной охраны источников водоснабжения и водопроводов питьевого назначения» ширину санитарно - защитной полосы следует принимать по обе стороны от крайних линий водопровода: при отсутствии грунтовых вод - не менее 10 м при диаметре водоводов до 1000 мм и не менее 20 м при диаметре водоводов более 1000 мм; при наличии грунтовых вод - не менее 50 м вне зависимости от диаметра водоводов.

Мероприятия по санитарно – защитной полосе водоводов:

– в пределах санитарно - защитной полосы водоводов должны отсутствовать источники загрязнения почвы и грунтовых вод;

– не допускается прокладка водоводов по территории свалок, полей ассенизации, полей фильтрации, полей орошения, кладбищ, скотомогильников, а также прокладка магистральных водоводов по территории промышленных и сельскохозяйственных предприятий.

В плане ЗСО 1-го пояса проектируемой скважины представляет собой огражденную площадку радиусом 50м. Проектом предусматривается ограда из колючей проволоки по металлическим столбам с насадкой из стальной колючей проволоки в соответствии с СН 441-72* и СанПиН 2.1.4.1110-02.

Объекты и территории историко - культурного наследия:

Схема границ территорий объектов культурного наследия – не выполняется, в связи с отсутствием в границах проектируемого объекта объектов культурного наследия (Письмо Управления государственной охраны объектов культурного наследия Белгородской области от 01.10.2018 г. №01-05/1008).

3. Обоснование определения параметров застройки территории в границах зон планируемого размещения объектов капитального строительства

Проектом предусматривается строительство 3-х водозаборных скважин, необходимых для обеспечения водой села в целом и их размещении и подключение их к проектируемым водоводам для хозяйственно-питьевого водоснабжения г.Бирюч.

Скважины расположены в виде линейного водозабора с расстоянием между скважинами 100м. Линия водозаборных скважин расположена по направлению потока подземных вод при условии, что скважины не будут работать одновременно.

Проект составлен в соответствии с нормами СНиП 2.04.02-84* «Водоснабжение. Наружные сети и сооружения ». Положение границ ЗСО определено согласно СанПиН 2.1.4.1110-02 «Зоны санитарной охраны источников водоснабжения и водопроводов питьевого назначения» с использованием «Рекомендаций по гидрогеологическим расчетам для определения границ 2-го и 3-го поясов зон санитарной охраны подземных источников водоснабжения» М.1983 г. и другой специальной литературы.

Заявленная потребность в воде может быть удовлетворена путем эксплуатации двух водозаборных скважин (две рабочие и одна резервная).

Решения по вертикальной планировке трассы проектируемой водопровода предусматривают: максимальное приближение к существующему рельефу, наименьший объем земляных работ и минимальное перемещение грунта в пределах осваиваемых участков, максимальную сохранность имеющихся зеленых насаждений, а также использование существующих дорог и площадок.

В связи с вышеизложенным *схема вертикальной планировки территории на водопровод* в рамках данного проекта не разрабатывается.

Работы по строительству водопровода в местах пересечений производится только на основании письменных разрешений организаций, осуществляющих эксплуатацию данных коммуникаций, в присутствии представителей организаций.

Заключение.

В результате подготовки документации по планировке территории (проект планировки и проект межевания территории) были установлены границы застроенных и незастроенных земельных участков, зон с особыми условиями использования территорий, определенны кадастровые кварталы. Разработаны чертежи проектов планировки и межевания территории.

Проектом предусмотрены природоохранные мероприятия, как полностью исключающие вредное воздействие, так и сводящие к минимуму ущерб окружающей природной среды.

Таким образом, документация по планировке территории соответствует требованиям экологической безопасности в соответствии с Законом РФ «Об охране окружающей среды».

В случае нарушения норм и правил производства строительно-монтажных работ, эксплуатации оборудования при осуществлении хозяйственной деятельности эксплуатирующая или строительная организация (предприятие) несет ответственность в соответствии с Законодательством Российской Федерации.

Список использованной литературы.

1. Градостроительный кодекс Российской Федерации от 29.12.2004 г. №190-ФЗ;

2. Земельный кодекс Российской Федерации от 25.10.2001 г. №136;

3. Федеральный закон от 24.07.2007 г. №221-ФЗ «О кадастровой деятельности»;

4. Постановление Правительства Российской Федерации от 12.05.2017 г. №564 «Об утверждении Положения о составе и содержании проектов планировки территории, предусматривающих размещение одного или нескольких линейных объектов»;

5. Постановление Правительства Российской Федерации от 31.03.2017 г. №402 «Об утверждении правил выполнения инженерных изысканий, необходимых для подготовки документации по планировке территории, перечня видов инженерных изысканий, необходимых для подготовки документации по планировке территории, и о внесении изменений в постановление Правительства Российской Федерации от 19.01.2006 г. №20»

6. Федеральный закон от 25 июня 2002 года № 73 - ФЗ «Об объектах культурного наследия (памятниках истории и культуры) народов Российской Федерации»;

5. Федеральный закон от 10 января 2002 года № 7 - ФЗ «Об охране окружающей среды»;

6. Федеральный закон от 21 февраля 1992 года № 2395 - 1 «О недрах»;

7. Федеральный закон от 20 марта 2011 года № 41 - ФЗ «О внесении изменений в Градостроительный кодекс Российской Федерации и отдельные законодательные акты Российской Федерации в части вопросов территориального планирования»;

8. Федеральный закон от 22.07.2008 г. №123-ФЗ «Технический регламент о требованиях пожарной безопасности»;

9. Федеральный закон от 10.01.2002 г. №7-ФЗ «Об охране окружающей среды»;

10. Федеральный закон от 04.05.1999 г. №96-ФЗ «Об охране атмосферного воздуха»;

11. СНиП 2.04.02-84* «Водоснабжение. Наружные сети и сооружения».

12. СП 31.13330.2012 «Водоснабжение. Наружные сети и сооружения. Актуализированная редакция СНиП 2.04.02-84*» (утв. Приказом Минрегиона России от 29.12.2011 № 635/14).

13. СанПиН 2.1.4.1110-02* «Зоны санитарной охраны источников водоснабжения и водопроводов питьевого назначения» (утв. Постановлением Главного государственного санитарного врача РФ от 14.03.2002 № 10).

Графические документы

Приложение

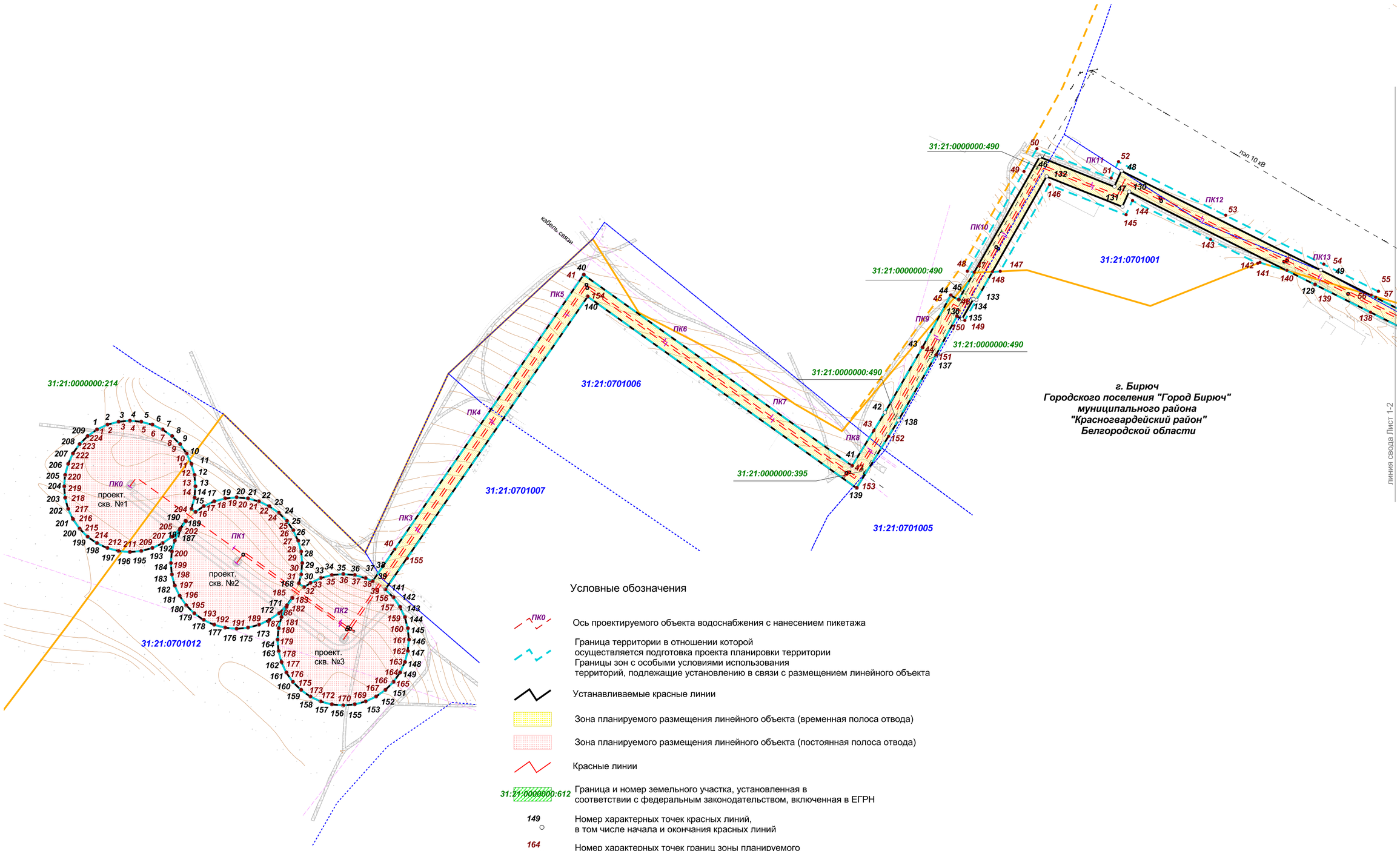

Условные обозначения

- ПК0 — Ось проектируемого объекта водоснабжения с нанесением пикетажа
- Граница территории в отношении которой осуществляется подготовка проекта планировки территории
  Границы зон с особыми условиями использования территорий, подлежащие установлению в связи с размещением линейного объекта
- Устанавливаемые красные линии
- Зона планируемого размещения линейного объекта (временная полоса отвода)
- Зона планируемого размещения линейного объекта (постоянная полоса отвода)
- Красные линии
- 31:21:0000000:612 — Граница и номер земельного участка, установленная в соответствии с федеральным законодательством, включенная в ЕГРН
- 149 — Номер характерных точек красных линий, в том числе начала и окончания красных линий
- 164 — Номер характерных точек границ зоны планируемого размещения линейного объекта
- 31:21:0701006 — Граница и номер кадастрового квартала
- Граница населенного пункта (г. Бирюч)
- Граница населенного пункта (проектная) (г. Бирюч)

Схема расположения листов

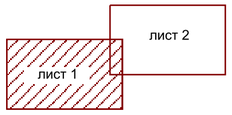

Согласовано.

Взам.инв.№

Подп. и дата

Инв.№ подл.

Изм.	Кол.уч	Лист	№док.	Подп.	Дата	18- 118-ППТ-Графические документы		
						Объект:"Строительство сетей водоснабжения и сооружений к ним г. Бирюч, мкр. "Северный" Красногвардейского района Белгородской области"		
Разработал		Колган			10.18	Основная часть	Стадия	Лист	Листов
Проверил		Морозов			10.18		ППТ	1	2
Рук.подр		Морозов			10.18	Чертеж красных линий Чертеж границ зон планируемого размещения линейных объектов Масштаб 1:2000	ООО "Белгородземпроект" 2018 г.		

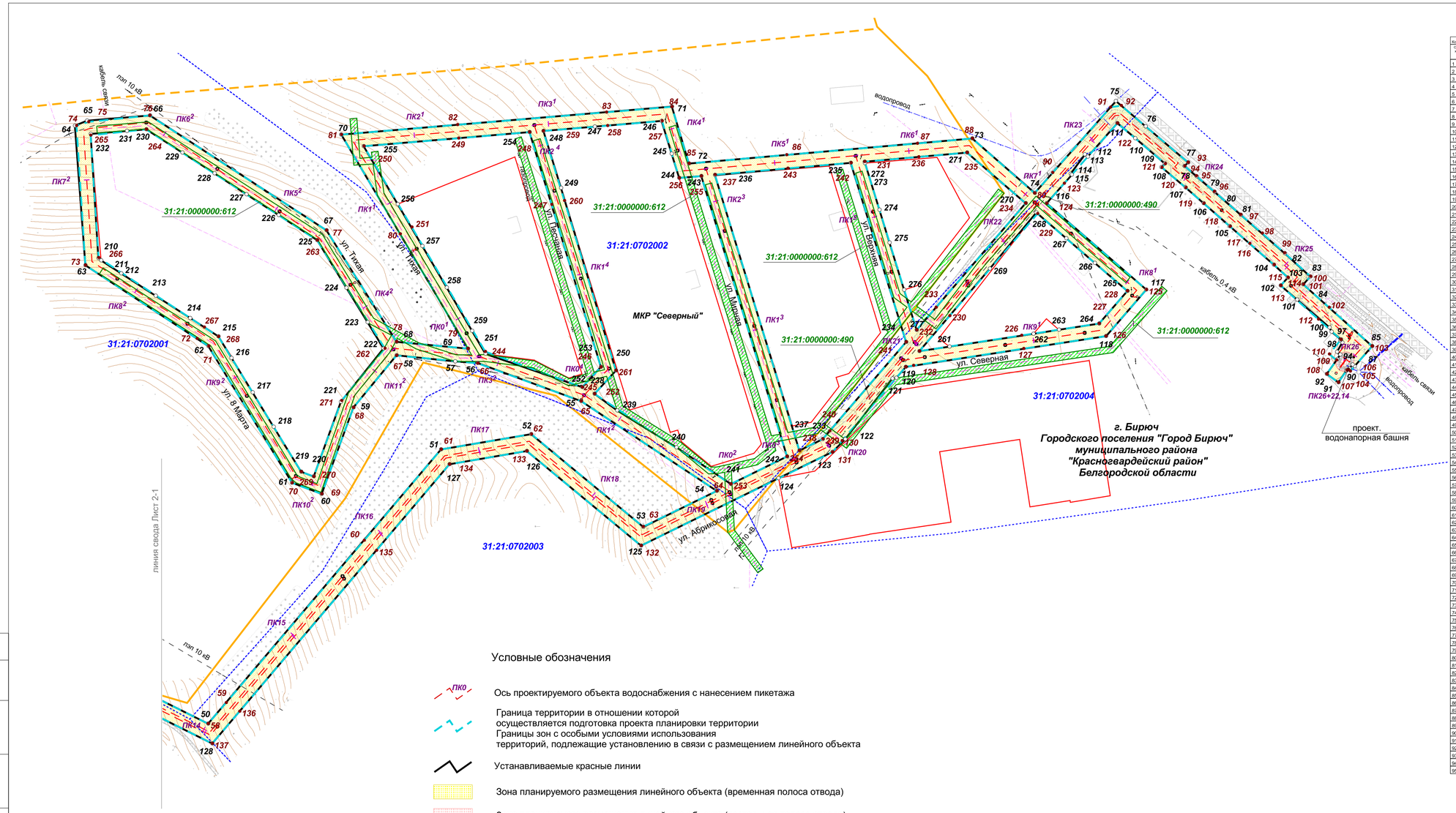

Координаты устанавливаемых красных линий		
Обозначение характерных точек границ	Координаты (м)	
	X	Y
1	401806.73	2241807.17
2	401810.41	2241815.07
3	401812.67	2241823.49
4	401813.43	2241832.17
5	401812.67	2241840.85
6	401810.41	2241849.27
7	401806.73	2241857.17
8	401801.73	2241864.31
9	401795.57	2241870.47
10	401788.43	2241875.47
11	401780.53	2241879.15
12	401772.11	2241881.41
13	401763.43	2241882.17
14	401754.75	2241881.41
15	401746.33	2241879.15
16	401743.95	2241882.19
17	401748.31	2241888.41
18	401751.99	2241896.31
19	401754.25	2241904.73
20	401755.01	2241913.41
21	401754.25	2241922.09
22	401751.99	2241930.51
23	401748.31	2241938.41
24	401743.31	2241945.55
25	401737.15	2241951.71
26	401730.01	2241956.71
27	401722.11	2241960.39
28	401713.69	2241962.65
29	401705.01	2241963.41
30	401696.33	2241962.65
31	401689.55	2241960.83
32	401686.62	2241964.89
33	401689.96	2241969.66
34	401693.64	2241977.56
35	401695.90	2241985.98
36	401696.66	2241994.66
37	401695.90	2242003.34
38	401693.64	2242011.76
39	401691.19	2242017.04
40	401924.59	2242177.90
41	401779.18	2242382.16
42	401819.53	2242407.14
43	401869.21	2242435.76
44	401908.91	2242457.20
45	401905.64	2242463.31
46	402014.29	2242525.06
47	401991.66	2242581.91
48	402003.77	2242587.33
49	401928.12	2242739.05
50	401882.48	2242830.47
51	402086.21	2243003.36
52	402097.69	2243070.32
53	402028.76	2243153.50
54	402055.48	2243208.12
55	402122.15	2243107.27
56	402150.39	2243030.64
57	402151.59	2243013.86
58	402156.16	2242970.35
59	402117.43	2242938.28
60	402053.30	2242914.83
61	402061.55	2242892.69
62	402163.02	2242830.69
63	402223.15	2242739.32
64	402326.82	2242731.60
65	402330.53	2242740.56
66	402334.31	2242787.20
67	402249.02	2242918.39
68	402166.19	2242970.40
69	402161.12	2243023.31
70	402320.15	2242929.27
71	402340.98	2243174.71
72	402298.63	2243187.40
73	402317.22	2243397.70
74	402276.87	2243444.15
75	402344.99	2243504.37
76	402326.29	2243526.50
77	402299.52	2243557.91
78	402296.75	2243555.36
79	402289.24	2243564.24
80	402277.63	2243577.62
81	402260.51	2243597.11
82	402231.98	2243629.81
83	402214.71	2243648.79
84	402208.96	2243643.40
85	402162.98	2243694.59
86	402148.05	2243681.54
87	402149.26	2243680.08
88	402146.45	2243677.76
89	402145.57	2243676.83
90	402144.84	2243675.55
91	402136.13	2243669.58
92	402142.27	2243661.01
93	402153.29	2243668.70
94	402156.80	2243670.88
95	402158.74	2243668.51

Обозначение характерных точек границ	Координаты (м)	
	X	Y
96	402165.73	2243672.45
97	402167.26	2243670.94
98	402167.92	2243671.47
99	402173.66	2243664.54
100	402176.93	2243662.95
101	402197.56	2243638.90
102	402208.10	2243626.71
103	402214.03	2243632.07
104	402223.51	2243621.68
105	402252.05	2243588.96
106	402269.17	2243569.48
107	402280.78	2243556.10
108	402295.85	2243538.25
109	402298.65	2243540.76
110	402317.41	2243518.76
111	402328.68	2243505.45
112	402303.71	2243483.47
113	402305.35	2243481.34
114	402291.05	2243470.75
115	402290.34	2243471.70
116	402269.15	2243453.05
117	402204.96	2243526.90
118	402170.44	2243497.09
119	402147.65	2243348.41
120	402139.42	2243341.33
121	402138.99	2243338.48
122	402093.92	2243303.51
123	402084.35	2243293.95
124	402064.95	2243253.90
125	402014.82	2243151.83
126	402085.11	2243067.01
127	402075.29	2243009.58
128	401867.82	2242833.50
129	401917.15	2242734.63
130	401987.61	2242693.15
131	401976.51	2242588.05
132	401999.51	2242530.23
133	401905.46	2242476.82
134	401905.93	2242474.61
135	401890.88	2242465.88
136	401892.95	2242461.99
137	401863.39	2242446.02
138	401813.71	2242417.41
139	401762.27	2242385.56
140	401908.04	2242180.78
141	401684.96	2242026.80
142	401678.80	2242032.96
143	401671.66	2242037.96
144	401663.76	2242041.64
145	401655.34	2242043.90
146	401646.66	2242044.66
147	401637.98	2242043.90
148	401629.56	2242041.64
149	401621.66	2242037.96
150	401614.52	2242032.96
151	401608.36	2242026.80
152	401603.36	2242019.68
153	401599.68	2242011.76
154	401597.42	2242003.34
155	401596.66	2241994.66
156	401597.42	2241985.98
157	401599.68	2241977.56
158	401603.36	2241969.66
159	401608.36	2241962.52
160	401614.52	2241956.36
161	401621.66	2241951.36
162	401629.56	2241947.68
163	401637.98	2241945.42
164	401646.66	2241944.66
165	401655.34	2241945.42
166	401663.76	2241947.68
167	401671.66	2241951.36
168	401678.37	2241956.06
169	401678.61	2241955.73
170	401672.87	2241951.71
171	401666.71	2241945.55
172	401661.71	2241938.41
173	401658.03	2241930.51
174	401655.77	2241922.09
175	401655.01	2241913.41
176	401655.77	2241904.73
177	401658.03	2241896.31
178	401661.71	2241888.41
179	401666.71	2241881.27
180	401672.87	2241875.11
181	401680.01	2241870.11
182	401687.91	2241866.43
183	401696.33	2241864.17
184	401705.01	2241863.41
185	401713.69	2241864.17
186	401722.11	2241866.43
187	401730.01	2241870.11
188	401736.87	2241874.91
189	401737.12	2241874.56
190	401731.29	2241870.47

Обозначение характерных точек границ	Координаты (м)	
	X	Y
191	401725.13	2241864.31
192	401720.13	2241857.17
193	401716.45	2241849.27
194	401714.19	2241840.85
195	401713.43	2241832.17
196	401714.19	2241823.49
197	401716.45	2241815.07
198	401720.13	2241807.17
199	401725.13	2241800.03
200	401731.29	2241793.87
201	401738.43	2241788.87
202	401746.33	2241785.19
203	401754.75	2241782.93
204	401763.43	2241782.17
205	401772.11	2241782.93
206	401780.53	2241785.19
207	401788.43	2241788.87
208	401795.57	2241793.87
209	401801.73	2241800.03
1	401806.73	2241807.17
210	402228.33	2242749.06
211	402226.62	2242751.03
212	402216.94	2242765.97
213	402200.35	2242791.56
214	402183.77	2242817.16
215	402170.27	2242838.00
216	402159.20	2242847.81
217	402128.60	2242863.44
218	402103.00	2242879.06
219	402069.62	2242899.48
220	402066.21	2242908.88
221	402121.61	2242928.98
222	402161.30	2242960.64
223	402180.72	2242948.78
224	402206.33	2242933.15
225	402241.81	2242911.47
226	402260.39	2242882.79
227	402275.83	2242858.96
228	402291.28	2242835.12
229	402306.73	2242811.29
230	402324.07	2242784.53
231	402322.88	2242770.25
232	402320.63	2242743.20
233	402228.33	2242749.06
234	402093.92	2243286.68
235	402166.09	2243348.73
236	402299.18	2243307.58
237	402290.09	2243206.76
238	402085.43	2243269.34
239	402093.92	2243286.68
240	402127.53	2243117.28
241	402115.29	2243134.12
242	402087.73	2243178.11
243	402060.58	2243218.54
244	402081.00	2243260.29
245	402289.41	2243196.56
246	402287.96	2243160.23
247	402305.97	2243174.63
248	402330.24	2243167.14
249	402326.10	2243117.45
250	402144.92	2243133.30
251	402127.53	2243117.28
252	402132.43	2243108.19
253	402147.50	2243122.07
254	402321.94	2243069.04
255	402311.56	2242945.99
256	402268.53	2242971.19
257	402237.38	2242989.43
258	402206.49	2243007.52
259	402174.32	2243026.36
251	402157.32	2243036.31
260	402159.29	2243358.42
261	402162.61	2243380.89
262	402172.22	2243443.17
263	402175.16	2243462.18
264	402179.76	2243491.96
265	402203.94	2243512.86
266	402224.86	2243488.65
267	402243.08	2243467.57
268	402262.28	2243445.35
269	402220.55	2243410.86
260	402159.29	2243358.42
270	402269.22	2243437.39
271	402306.78	2243393.86
272	402300.08	2243317.77
273	402298.97	2243318.09
274	402264.28	2243328.80
275	402239.84	2243336.34
276	402204.87	2243347.14
277	402175.05	2243356.43
270	402269.22	2243437.39

Условные обозначения

- ПК0 — Ось проектируемого объекта водоснабжения с нанесением пикетажа
- Граница территории в отношении которой осуществляется подготовка проекта планировки территории
- Границы зон с особыми условиями использования территорий, подлежащие установлению в связи с размещением линейного объекта
- Устанавливаемые красные линии
- Зона планируемого размещения линейного объекта (временная полоса отвода)
- Зона планируемого размещения линейного объекта (постоянная полоса отвода)
- Красные линии
- 31:21:0000000:612 — Граница и номер земельного участка, установленная в соответствии с федеральным законодательством, включенная в ЕГРН
- 149 — Номер характерных точек красных линий, в том числе начала и окончания красных линий
- 164 — Номер характерных точек границ зоны планируемого размещения линейного объекта
- 31:21:0701006 — Граница и номер кадастрового квартала
- Граница населенного пункта (г. Бирюч)
- Граница населенного пункта (проектная) (г. Бирюч)

Схема расположения листов

Согласовано.

Взам.инв.№

Подп. и дата

Инв.№ подл.

Изм.	Кол.уч	Лист	№док.	Подп.	Дата	18- 118-ППТ-Графические документы			
						Объект:"Строительство сетей водоснабжения и сооружений к ним г. Бирюч, мкр. "Северный" Красногвардейского района Белгородской области"			
Разработал		Колган			10.18	Основная часть	Стадия	Лист	Листов
Проверил		Морозов			10.18		ППТ	2	2
Рук.подр		Морозов			10.18	Чертеж красных линий Чертеж границ зон планируемого размещения линейных объектов Масштаб 1:2000	ООО "Белгородземпроект" 2018 г.		

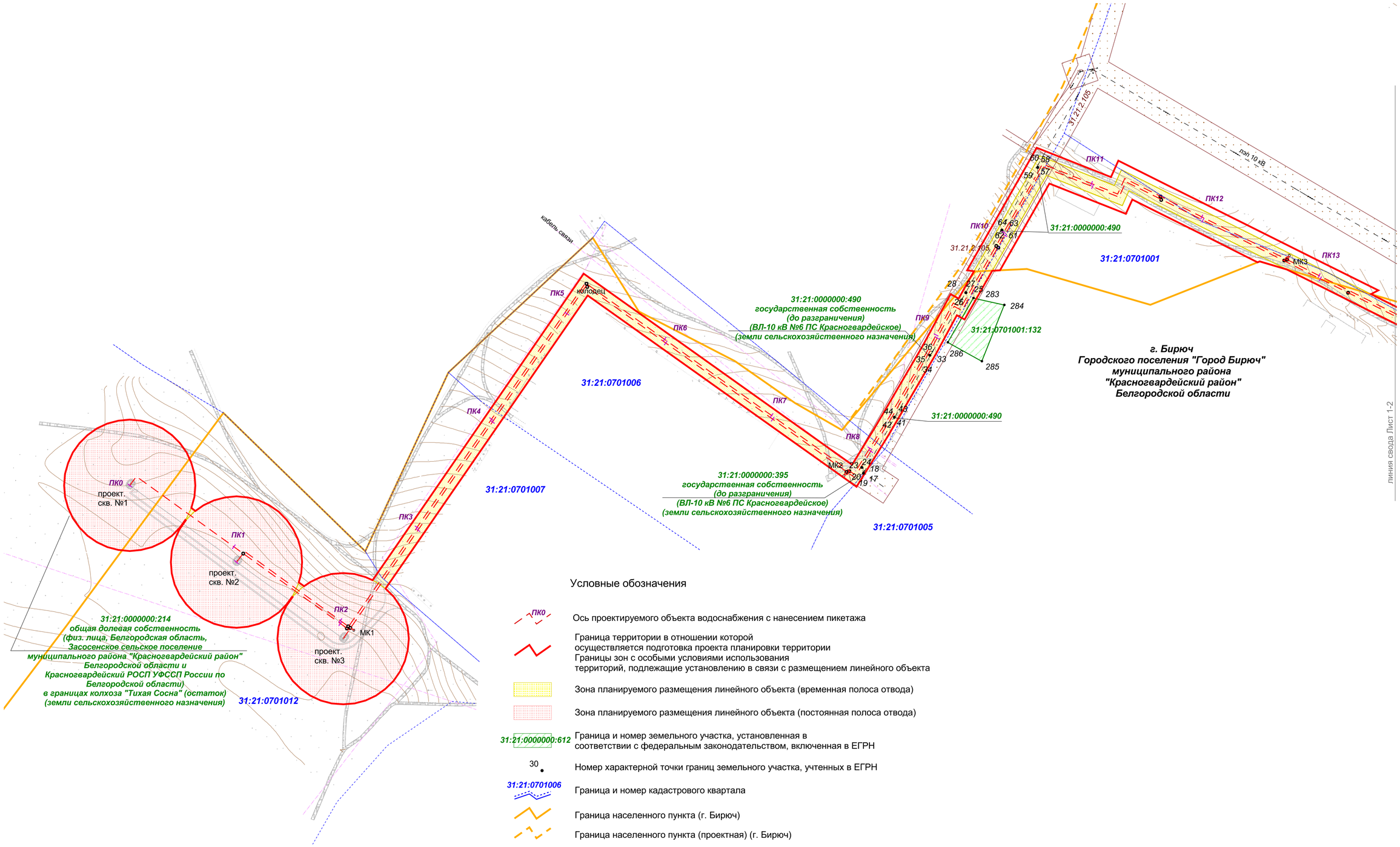

Условные обозначения

- ПК0 — Ось проектируемого объекта водоснабжения с нанесением пикетажа
- Граница территории в отношении которой осуществляется подготовка проекта планировки территории
- Границы зон с особыми условиями использования территорий, подлежащие установлению в связи с размещением линейного объекта
- Зона планируемого размещения линейного объекта (временная полоса отвода)
- Зона планируемого размещения линейного объекта (постоянная полоса отвода)
- 31:21:0000000:612 — Граница и номер земельного участка, установленная в соответствии с федеральным законодательством, включенная в ЕГРН
- 30 — Номер характерной точки границ земельного участка, учтенных в ЕГРН
- 31:21:0701006 — Граница и номер кадастрового квартала
- Граница населенного пункта (г. Бирюч)
- Граница населенного пункта (проектная) (г. Бирюч)
- Существующий газопровод
- Существующий кабель связи
- Существующая линия электропередачи
- Существующий водопровод
- 31.21.2.1532 — Зона охраняемых объектов инженерной инфраструктуры
- Улично-дорожная сеть (грунтовая дорога)

Схема расположения листов

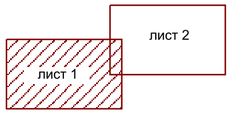

Согласовано.	Взам.инв.№	Подп. и дата	Инв.№ подп.

Изм.	Кол.уч	Лист	№док.	Подп.	Дата	18- 118-ППТ-Графические документы		
						Объект:"Строительство сетей водоснабжения и сооружений к ним г. Бирюч, мкр. "Северный" Красногвардейского района Белгородской области"		
Разработал		Колган			10.18	Материалы по обоснованию	Стадия	Лист	Листов
Проверил		Морозов			10.18		ППТ	1	2
Рук.подр		Морозов			10.18	Схема использования территории в период подготовки проекта планировки территории, Схема границ зон с особыми условиями использования территории, Схема конструктивных и планировочных решений Масштаб 1:2000	ООО "Белгородземпроект" 2018 г.		

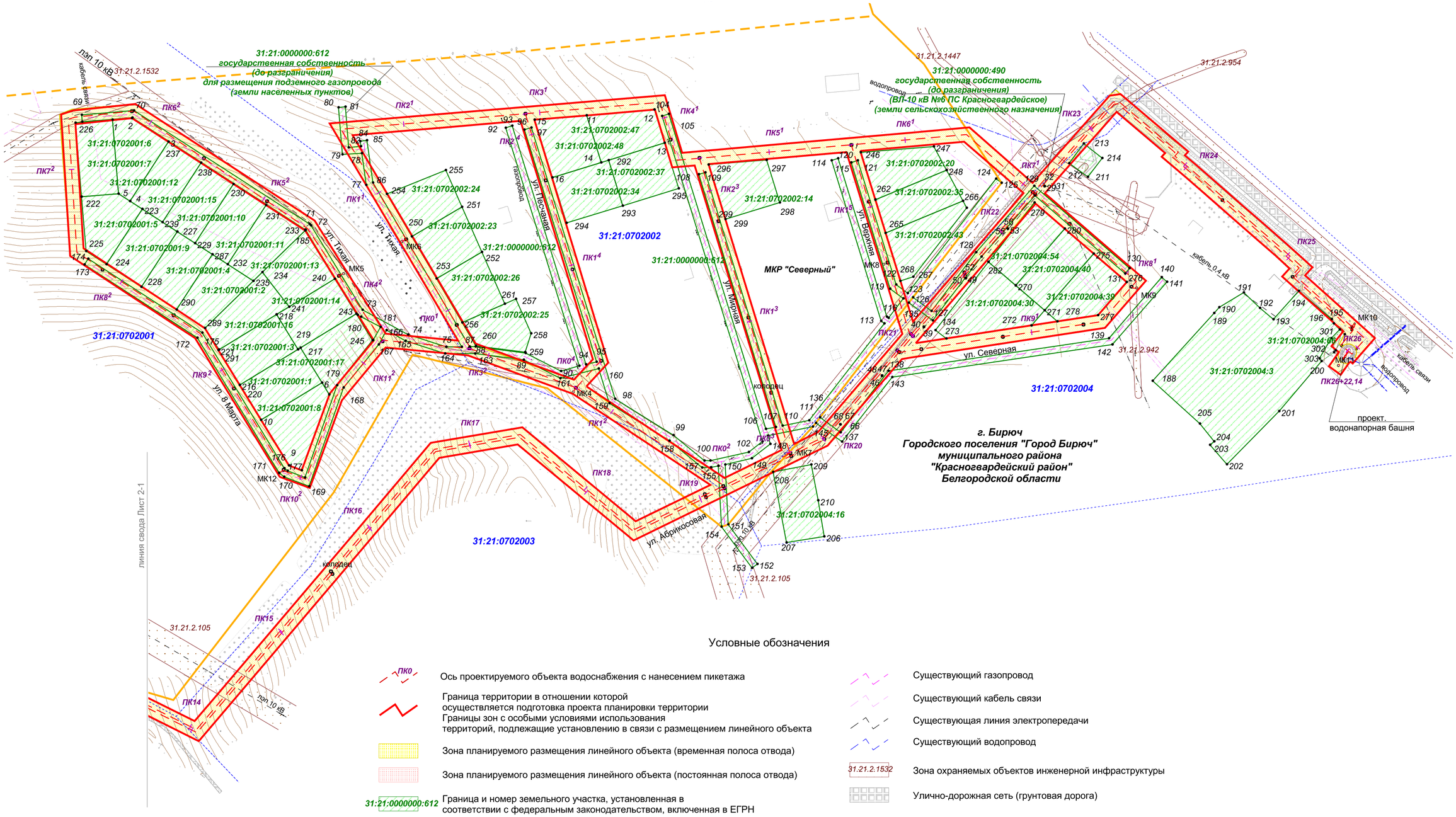

Условные обозначения

- ПК0 — Ось проектируемого объекта водоснабжения с нанесением пикетажа
- Граница территории в отношении которой осуществляется подготовка проекта планировки территории
- Границы зон с особыми условиями использования территорий, подлежащие установлению в связи с размещением линейного объекта
- Зона планируемого размещения линейного объекта (временная полоса отвода)
- Зона планируемого размещения линейного объекта (постоянная полоса отвода)
- 31:21:0000000:612 — Граница и номер земельного участка, установленная в соответствии с федеральным законодательством, включенная в ЕГРН
- 30 — Номер характерной точки границ земельного участка, учтенных в ЕГРН
- 31:21:0701006 — Граница и номер кадастрового квартала
- Граница населенного пункта (г. Бирюч)
- Граница населенного пункта (проектная) (г. Бирюч)
- Существующий газопровод
- Существующий кабель связи
- Существующая линия электропередачи
- Существующий водопровод
- 31.21.2.1532 — Зона охраняемых объектов инженерной инфраструктуры
- Улично-дорожная сеть (грунтовая дорога)

Схема расположения листов

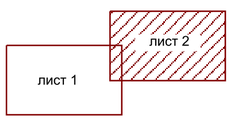

Согласовано.

Взам.инв.№

Подп. и дата

Инв.№ подп.

						18- 118-ППТ-Графические документы		
Изм.	Кол.уч	Лист	№док.	Подп.	Дата	Объект:"Строительство сетей водоснабжения и сооружений к ним г. Бирюч, мкр. "Северный" Красногвардейского района Белгородской области"		
Разработал		Колган			10.18	Материалы по обоснованию	Стадия	Лист	Листов
Проверил		Морозов			10.18		ППТ	2	2
Рук.подр		Морозов			10.18	Схема использования территории в период подготовки проекта планировки территории, Схема границ зон с особыми условиями использования территории, Схема конструктивных и планировочных решений Масштаб 1:2000	ООО "Белгородземпроект" 2018 г.		

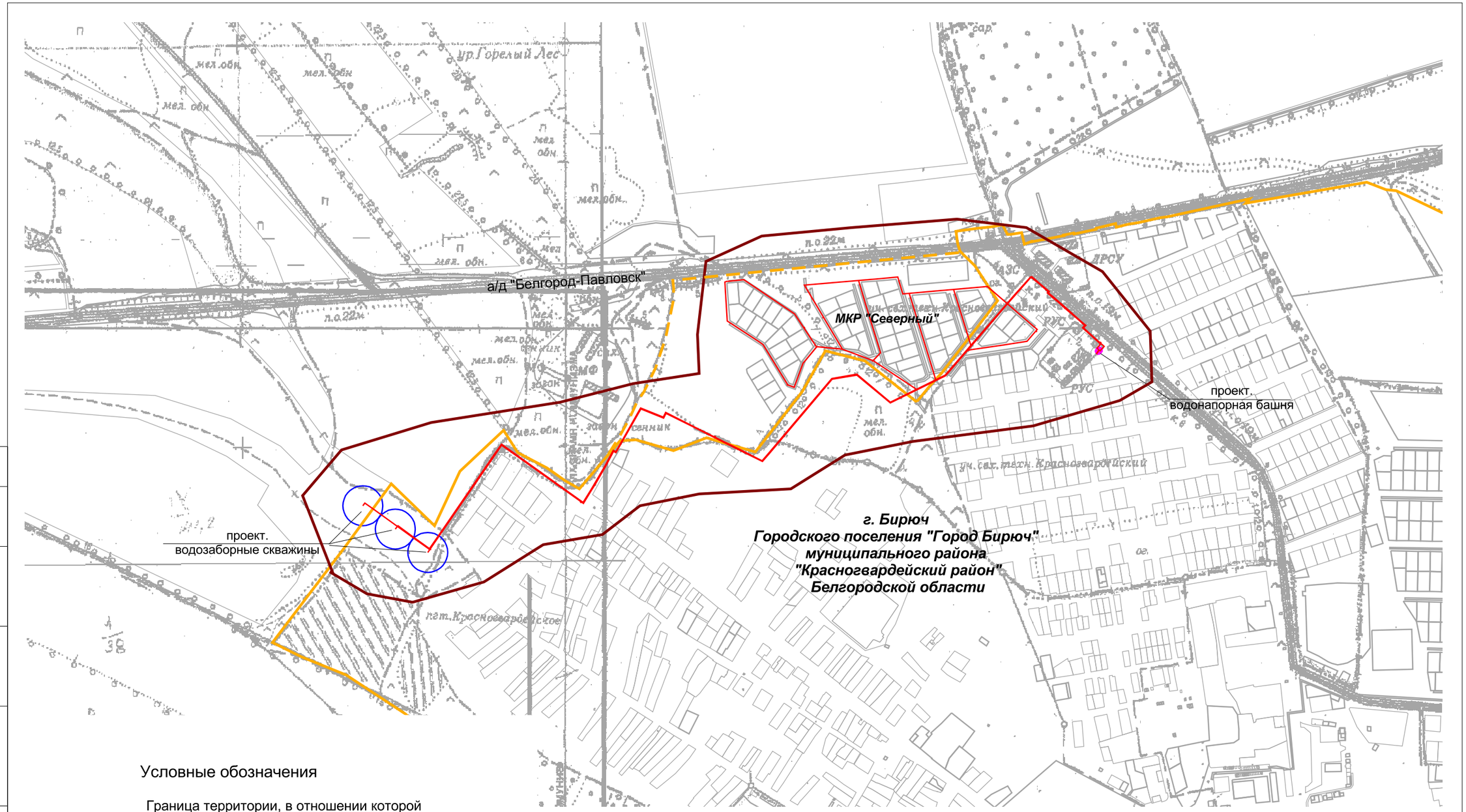

Условные обозначения

- Граница территории, в отношении которой осуществляется подготовка схемы расположения элементов планировочной структуры
- Границы зон планируемого размещения линейного объекта (проектируемый объект водоснабжения)
- Границы зон планируемого размещения линейного объекта (охранная зона проектируемых скважин)
- Границы зон планируемого размещения линейного объекта (проектируемая водонапорная башня)
- Граница населенного пункта (г. Бирюч)
- Граница населенного пункта (проектная) (г. Бирюч)

Изм.	Кол.уч	Лист	№док.	Подп.	Дата	18- 118-ППТ-Графические документы			
						Объект:"Строительство сетей водоснабжения и сооружений к ним г. Бирюч, мкр. "Северный" Красногвардейского района Белгородской области"			
Разработал		Колган			10.18	Материалы по обоснованию	Стадия	Лист	Листов
Проверил		Морозов			10.18		ППТ	1	1
Рук.подр		Морозов			10.18	Схема расположения элементов планировочной структуры Масштаб 1:10000	ООО "Белгородземпроект" 2018 г.		

Согласовано.

Взам.инв.№

Подп. и дата

Инв.№ подп.

Общество с ограниченной ответственностью
«Белгородское землеустроительное
проектно-изыскательское предприятие»
Свидетельство о допуске к работам по подготовке документации, которые оказывают влияние на безопасность объектов капитального строительства № 0836-02/П-176 от 31 «августа» 2016 г.
г. Санкт-Петербург

Заказчик – Отдел капитального строительства администрации

муниципального района «Красногвардейский район» Белгородской области

ДОКУМЕНТАЦИЯ ПО ПЛАНИРОВКЕ ТЕРРИТОРИИ
(проект планировки и проект межевания территории)

для строительства объекта
«Строительство сетей водоснабжения и сооружений
к ним г. Бирюч, мкр. «Северный» Красногвардейского района
Белгородской области»

Раздел 1 «Пояснительная записка»

Раздел 2 «Графические документы»

18-118-ПМТ-ПЗ

Том 2

г. Белгород 2018

Взам. инв. №	
Подп. и дата	
Инв. № подл.	

Общество с ограниченной ответственностью
«Белгородское землеустроительное
проектно-изыскательское предприятие»
Свидетельство о допуске к работам по подготовке документации, которые оказывают влияние на безопасность объектов капитального строительства № 0836-02/П-176 от 31 «августа» 2016 г.
г. Санкт-Петербург

Заказчик – Отдел капитального строительства администрации муниципального района «Красногвардейский район» Белгородской области

ДОКУМЕНТАЦИЯ ПО МЕЖЕВАНИЮ ТЕРРИТОРИИ
(проект планировки и проект межевания территории)

для строительства объекта
«Строительство сетей водоснабжения и сооружений
к ним г. Бирюч, мкр. «Северный» Красногвардейского района
Белгородской области»

Основная часть. Материалы по обоснованию.

Раздел 1 «Пояснительная записка»

Раздел 2 «Графические документы»

18- 118-ПМТ-ПЗ

Том 2

Генеральный директор В.И.Нестеров

г. Белгород 2018

Взам. инв. №	
Подп. и дата	
Инв. № подл.	

Обозначение	Наименование	Примечание
18-118-ПМТ-С	Содержание тома 2	2
18-118-ПМТ-СП	Состав проектной документации	3
18-118-ПМТ-ПЗ	Пояснительная записка	4

Согласовано

Взам. инв. №

Подп. и дата

Инв. № подл.

Изм.	Кол. уч.	Лист	№ док.	Подп.	Дата	18-118-ПМТ-С		
Разраб.		Колган			10.18	Содержание тома 2	Стадия	Лист	Листов
Проверил		Морозов			10.18		ПМТ	1	1
Рук. подр.		Морозов			10.18		ООО «Белгородземпроект» 2018 г.		

Формат А4

Номер тома	Обозначение	Наименование	Примечание
1	18-118-ПМТ-ПЗ	Раздел 1. Пояснительная записка	
1	18-118-ПМТ-ПЗУ	Раздел 2. Графические документы	

Согласовано

Взам. инв. №

Подп. и дата

Инв. № подл.

Изм.	Кол. уч.	Лист	№ док.	Подп.	Дата
Разраб.		Колган			10.18
Проверил		Морозов			10.18
Рук. подр.		Морозов			10.18

18-118-ПМТ-СП

Состав проектной документации

Стадия	Лист	Листов
ПМТ	1	1

ООО «Белгородземпроект» 2018 г.

Формат А4

Содержание

Раздел 1
Пояснительная записка……. 5
Раздел 2
Графические документы
2. Чертеж межевания территории (основная часть)……. 33
3. Чертеж межевания территории (материалы по обоснованию)……35
Приложение
- Выписка из Единого государственного реестра недвижимости об объекте недвижимости от 01.10.2018 № 99/2018/194676565;
- Выписка из Единого государственного реестра недвижимости об объекте недвижимости от 27.09.2018 № 99/2018/188830098;
- Выписка из Единого государственного реестра недвижимости об объекте недвижимости от 27.09.2018 № 99/2018/188889978;
- Выписка из Единого государственного реестра недвижимости об объекте недвижимости от 27.09.2018 № 99/2018/188890089

ПОЯСНИТЕЛЬНАЯ ЗАПИСКА

Проектом межевания территории подготовлен в составе проекта планировки территории, предусматривающей строительство линейного объекта: «Строительство сетей водоснабжения и сооружений к ним г. Бирюч, мкр. «Северный» Красногвардейского района Белгородской области» на основании Распоряжения администрации Красногвардейского района Белгородской области от 24.09.2018 г. №937 «О разработке проектов планировки и межевания территории».

Проект межевания территории для строительства сетей водоснабжения и сооружений к ним в г. Бирюч мкр. «Северный», разработан в целях определения местоположения границ образуемых и измененных земельных участков, установления красных линии проектируемого земельного участка.

Проект межевания территории разработан с использованием исходных материалов, содержащихся в Проекте планировки территории (Основная часть и Материалы по обоснованию).

При разработке проекта межевания использованы:

- сведения единого государственного реестра недвижимости (далее ЕГРН);
- сведения о границах с особыми условиями использования территорий;
- данные топографической съемки местности.

Состав и содержание, общие положения проекта межевания территории

Настоящий проект межевания выполнен отдельным разделом (Том II), который состоит из основной части, которая подлежит утверждению и материалов по обоснованию этого проекта.

Основная часть проекта межевания территории включает в себя:

1. Текстовую часть, содержащую описание проектных решений по межеванию территории.

2. Чертеж межевания территории, на котором отображены:

- границы образуемых и существующих земельных участков на кадастровом плане территории, условные номера образуемых земельных участков;
- красные линии.

Материалы по обоснованию проекта межевания территории включают в себя чертеж, на котором отображены:

- границы существующих земельных участков;
- границы зон с особыми условиями использования территорий;
- местоположение существующих объектов капитального строительства.

В настоящем проекте межевания территории указаны:

- площадь образуемого земельного участка, части земельного участка;
- вид разрешенного использования образуемого земельного участка, части земельного участка в соответствии с проектом планировки территории.

Проект межевания выполнен в местной системе координат, принятой для осуществления государственного кадастра недвижимости на территории Белгородской области (СК-31).

Документация по планировке территории не предусматривает установление зон действия публичных сервитутов.

Объекты и территории историко - культурного наследия:

Схема границ территорий объектов культурного наследия – не выполняется, в связи с отсутствием в границах проектируемого объекта объектов культурного наследия.

Размеры земельных участков в границах застроенных территорий устанавливаются с учетом фактического землепользования и градостроительных нормативов и правил, действовавших в период застройки указанных территорий. В соответствии со статьей 11.9 "Земельного кодекса Российской Федерации" предельные (максимальные и минимальные) размеры земельных участков, в отношении которых в соответствии с законодательством о градостроительной деятельности устанавливаются градостроительные регламенты и определяются такими градостроительными регламентами.

Данный земельный участок образован для строительства линейно объекта и в соответствии со статьей 36 пункт 4.3 "Градостроительного кодекса Российской Федерации", действие градостроительного регламента не распространяется на земельные участки занятыми линейными объектами.

Территория разработки проекта межевания расположена в границах кадастрового квартала 31:21:0701012, 31:21:0702002, 31:21:0701006, 31:21:0702001, 31:21:0701001, 31:21:0701005, 31:21:0701007, 31:21:0603002, 31:21:0702004, 31:21:0702003.

В соответствии с данными ЕГРН в границах проектирования расположены земельные участки с кадастровыми номерами 31:21:0000000:214, 31:21:0000000:612, 31:21:0000000:490, 31:21:0000000:395.

Проектные решения по межеванию территории в границах Красногвардейского района.

Подготовка проекта межевания подлежащих застройке территорий осуществляется в целях установления границ незастроенных земельных участков, предназначенных для размещения объектов капитального строительства федерального, регионального или местного значения.

Настоящим проектом предусмотрено:

- образование земельных участков из земель находящихся в государственной собственности (до разграничения) 31:21:0701012:ЗУ2(1)-:ЗУ2(3), 31:21:0702004:ЗУ3, 31:21:0000000:ЗУ4(1)-:ЗУ4(7), 31:21:0000000:ЗУ5(1)-:ЗУ5(9), 31:21:0000000:395, 31:21:0000000:490;

- образование земельных участков из земель находящихся в общей долевой собственности физ. лица, Белгородская область, Засосенское сельское поселение муниципального района "Красногвардейский район" Белгородской области и Красногвардейский РОСП УФССП России по Белгородской области в границах колхоза "Тихая Сосна" (остаток) 31:21:0000000:214:ЗУ1.

- образование частей из земельных участков с кадастровыми номерами 31:21:0000000:612.

Настоящим проектом предусмотрено образование земельных участков, сведения о которых, представлены в таблице № 1, таблице №2.

Координаты характерных точек границы земельных участков находящихся на территории муниципального района «Красногвардейский район» Белгородской области, представлены в каталоге координат (таблица №3, таблица №4).

Ведомость образованного земельного участка в постоянное пользование

Таблица № 1

Сведения о земельных участках, землях, расположенных в границах проектирования								
№ п/п	Наименование собственника земельного участка	Вид права	Кадастровый квартал или кадастровый номер	Адрес земельного участка или его местоположение	Категория земель	Разрешенное использование	Площадь земельного участка, необходимого для строительства газопровода, кв. м	Территориальная зона
1	2	3	4	5	6	7	8	9
1	физ. лица, Белгородская область, Засосенское сельское поселение муниципального района "Красногвардейский район" Белгородской области и Красногвардейский РОСП УФССП России по Белгородской области в границах колхоза "Тихая Сосна"	общая долевая собственность	31:21:0000000:214:ЗУ1	Белгородская обл., р-н Красногвардейский, Засосенское сельское поселение и Новохуторное сельское поселение, в границах колхоза «Тихая Сосна» (остаток)	земли сельскохозяйственного назначения	коммунальное хозяйство (для размещения внеплощадочных сетей и сооружений водоснабжения)	:214:ЗУ1 - 6265	Градостроительный регламент не распространяется на образуемые земельные участки занятыми линейными объектами (ст.36 п. 4.3 «Градостроительного кодекса»)
2	Государственная собственность (до разграничения)	гос. собственность (до разграничения)	31:21:0701012:ЗУ2(1) 31:21:0701012:ЗУ2(2) 31:21:0701012:ЗУ2(3)	Белгородская обл., Красногвардейский район, городское поселение «Город Бирюч», г. Бирюч	земли населенных пунктов	коммунальное хозяйство (для размещения внеплощадочных сетей и сооружений водоснабжения)	***:ЗУ2 - 17177*** :ЗУ2(1) – 1549 :ЗУ2(2) – 7814 :ЗУ2(3) - 7814	

Инв. № подл.	Подп. и дата	Взам. инв. №

3	Государственная собственность (до разграничения)	гос. собственность (до разграничения)	31:21:0702004:ЗУ3	Белгородская обл., Красногвардейский район, городское поселение «Город Бирюч», г. Бирюч	земли населенных пунктов	коммунальное хозяйство (для размещения внеплощадочных сетей и сооружений водоснабжения)	:ЗУ3 - 142	Градостроительный регламент не распространяется на образуемые земельные участки занятыми линейными объектами (ст.36 п. 4.3 «Градостроительного кодекса»)
Итого							**23584**	

Ведомость образуемых земельных участков во временное пользование

Таблица № 2

Сведения о земельных участках, землях, расположенных в границах проектирования								
№ п/п	Наименование собственника земельного участка	Вид права	Кадастровый квартал или кадастровый номер	Адрес земельного участка или его местоположение	Категория земель	Разрешенное использование	Площадь земельного участка, необходимого для строительства газопровода, кв. м	Территориальная зона
1	2	3	4	5	6	7	8	9
1	Государственная собственность (до разграничения)	гос. собственность (до разграничения)	31:21:0000000:ЗУ4(1) 31:21:0000000:ЗУ4(2) 31:21:0000000:ЗУ4(3) 31:21:0000000:ЗУ4(4) 31:21:0000000:ЗУ4(5) 31:21:0000000:ЗУ4(6) 31:21:0000000:ЗУ4(7)	Белгородская обл., р-н Красногвардейский, , городское поселение «Город Бирюч», г. Бирюч	земли населенных пунктов	коммунальное хозяйство (для размещения внеплощадочных сетей и сооружений водоснабжения)	***:ЗУ4 – 25045*** :ЗУ4(1) – 19 :ЗУ4(2) – 26 :ЗУ4(3) – 8378 :ЗУ4(4) – 6903 :ЗУ4(5) – 447 :ЗУ4(6) – 9177 :ЗУ4(7) - 95	Градостроительный регламент не распространяется на образуемые земельные участки занятыми линейными объектами (ст.36 п. 4.3 «Градостроительного кодекса»)
2	Государственная собственность (до разграничения)	гос. собственность (до разграничения)	31:21:0000000:ЗУ5(1) 31:21:0000000:ЗУ5(2) 31:21:0000000:ЗУ5(3) 31:21:0000000:ЗУ5(4) 31:21:0000000:ЗУ5(5) 31:21:0000000:ЗУ5(6) 31:21:0000000:ЗУ5(7) 31:21:0000000:ЗУ5(8) 31:21:0000000:ЗУ5(9)	Белгородская обл., Красногвардейский район, городское поселение «Город Бирюч», в границах колхоза «Тихая Сосна»	земли населенных пунктов	коммунальное хозяйство (для размещения внеплощадочных сетей и сооружений водоснабжения)	: ***:ЗУ5 – 20000*** :ЗУ5(1) – 27 :ЗУ5(2) – 4010 :ЗУ5(3) – 2201 :ЗУ5(4) – 4683 :ЗУ5(5) – 259 :ЗУ5(6) – 59 :ЗУ5(7) – 649 :ЗУ5(8) – 7450 :ЗУ5(9) - 662	

Инв. № подл.	Подп. и дата	Взам. инв. №

3	Государственная собственность (до разграничения)	гос. собственность (до разграничения)	31:21:0000000:612/чзу1(1) 31:21:0000000:612/чзу1(2) 31:21:0000000:612/чзу1(3) 31:21:0000000:612/чзу1(4) 31:21:0000000:612/чзу1(5) 31:21:0000000:612/чзу1(6) 31:21:0000000:612/чзу1(7) 31:21:0000000:612/чзу1(8) 31:21:0000000:612/чзу1(9) 31:21:0000000:612/чзу1(10) 31:21:0000000:612/чзу1(11)	Белгородская обл., р-н Красногвардейский, г. Бирюч, ул. Степная, ул. Веверная, ул. Верхняя, ул. Мирная, ул. Песчаная, ул. Тихая, ул. 8 Марта (микрорайон «Северный»	земли населенных пунктов	коммунальное хозяйство (для размещения внеплощадочных сетей и сооружений водоснабжения)	***:612/чзу1 –8571*** :612/чзу1(1) – 74 :612/чзу1 (2) – 51 :612/чзу1(3) – 22 :612/чзу1(4) – 3197 :612/чзу1(5) – 1279 :612/чзу1(6) – 992 :612/чзу1(7) – 205 :612/чзу1(8) – 1018 :612/чзу1(9) -63 :612/чзу1(10) - 591 :612/чзу1(11) - 1079	Градостроительный регламент не распространяется на образуемые земельные участки занятыми линейными объектами (ст.36 п. 4.3 «Градостроительного кодекса»)
4	Государственная собственность (до разграничения)	гос. собственность (до разграничения)	31:21:0000000:490	Белгородская обл., Красногвардейский район, на земельном участке расположена ВЛ-10кВ №6 ПС Красногвардейское	земли сельскохозяйственного назначения	коммунальное хозяйство (для размещения внеплощадочных сетей и сооружений водоснабжения)	1,1	
5	Государственная собственность (до разграничения)	гос. собственность (до разграничения)	31:21:0000000:395	Белгородская обл., Красногвардейский район, на земельном участке расположена ВЛ-10кВ №6 ПС Красногвардейское	земли сельскохозяйственного назначения	коммунальное хозяйство (для размещения внеплощадочных сетей и сооружений водоснабжения)	0,2	
Итого							**53617,3**	

Каталог координат характерных точек границы земельного участка, находящегося на территории муниципального района «Красногвардейский район» Белгородской области
(постоянный отвод)

Таблица 3

№ по каталогу	X, м	Y, м
31:21:0000000:214:ЗУ1 (общая долевая собственность физ. лица, Белгородская область, Засосенское сельское поселение муниципального района "Красногвардейский район" Белгородской области и Красногвардейский РОСП УФССП России по Белгородской области в границах колхоза "Тихая Сосна" (остаток))		
1	401713.94	2241826.38
2	401714.19	2241823.49
3	401716.45	2241815.07
4	401720.13	2241807.17
5	401725.13	2241800.03
6	401731.29	2241793.87
7	401738.43	2241788.87
8	401746.33	2241785.19
9	401754.75	2241782.93
10	401763.43	2241782.17
11	401772.11	2241782.93
12	401780.53	2241785.19
13	401788.43	2241788.87
14	401795.57	2241793.87
15	401801.73	2241800.03
16	401806.73	2241807.17
17	401810.41	2241815.07
18	401812.67	2241823.49
19	401813.43	2241832.17
20	401812.67	2241840.85
21	401810.41	2241849.27
22	401806.73	2241857.17
23	401801.73	2241864.31
24	401795.57	2241870.47
25	401788.43	2241875.47
26	401783.62	2241877.71
1	401713.94	2241826.38
31:21:0701012:ЗУ2(1) (государственная собственность (до разграничения))		
27	401763.43	2241882.17
28	401754.75	2241881.41
29	401746.33	2241879.15

30	401738.43	2241875.47
31	401731.29	2241870.47
32	401725.13	2241864.31
33	401720.13	2241857.17
34	401716.45	2241849.27
35	401714.19	2241840.85
36	401713.43	2241832.17
1	401713.94	2241826.38
26	401783.62	2241877.71
37	401780.53	2241879.15
38	401772.11	2241881.41
27	401763.43	2241882.17
31:21:0701012:ЗУ2(2) ***(государственная собственность (до разграничения))***		
39	401705.01	2241963.41
40	401696.33	2241962.65
41	401687.91	2241960.39
42	401680.01	2241956.71
43	401672.87	2241951.71
44	401666.71	2241945.55
45	401661.71	2241938.41
46	401658.03	2241930.51
47	401655.77	2241922.09
48	401655.01	2241913.41
49	401655.77	2241904.73
50	401658.03	2241896.31
51	401661.71	2241888.41
52	401666.71	2241881.27
53	401672.87	2241875.11
54	401680.01	2241870.11
55	401687.91	2241866.43
56	401696.33	2241864.17
57	401705.01	2241863.41
58	401713.69	2241864.17
59	401722.11	2241866.43
60	401730.01	2241870.11
61	401737.15	2241875.11
62	401743.31	2241881.27
63	401748.31	2241888.41
64	401751.99	2241896.31
65	401754.25	2241904.73
66	401755.01	2241913.41
67	401754.25	2241922.09
68	401751.99	2241930.51
69	401748.31	2241938.41

70	401743.31	2241945.55
71	401737.15	2241951.71
72	401730.01	2241956.71
73	401722.11	2241960.39
74	401713.69	2241962.65
39	401705.01	2241963.41
31:21:0701012:ЗУ2(3) ***(государственная собственность (до разграничения))***		
75	401646.66	2242044.66
76	401637.98	2242043.90
77	401629.56	2242041.64
78	401621.66	2242037.96
79	401614.52	2242032.96
80	401608.36	2242026.80
81	401603.36	2242019.66
82	401599.68	2242011.76
83	401597.42	2242003.34
84	401596.66	2241994.66
85	401597.42	2241985.98
86	401599.68	2241977.56
87	401603.36	2241969.66
88	401608.36	2241962.52
89	401614.52	2241956.36
90	401621.66	2241951.36
91	401629.56	2241947.68
92	401637.98	2241945.42
93	401646.66	2241944.66
94	401655.34	2241945.42
95	401663.76	2241947.68
96	401671.66	2241951.36
97	401678.80	2241956.36
98	401684.96	2241962.52
99	401689.96	2241969.66
100	401693.64	2241977.56
101	401695.90	2241985.98
102	401696.66	2241994.66
103	401695.90	2242003.34
104	401693.64	2242011.76
105	401689.96	2242019.66
106	401684.96	2242026.80
107	401678.80	2242032.96
108	401671.66	2242037.96
109	401663.76	2242041.64
110	401655.34	2242043.90
75	401646.66	2242044.66

31:21:0702004:ЗУ3 (государственная собственность (до разграничения))		
111	402145.57	2243676.83
112	402144.84	2243675.55
113	402144.43	2243674.11
114	402144.41	2243672.98
115	402144.64	2243671.85
116	402145.06	2243670.82
117	402145.84	2243669.69
118	402146.82	2243668.86
119	402148.13	2243668.20
120	402149.74	2243667.75
121	402151.13	2243667.85
122	402153.29	2243668.70
123	402156.80	2243670.88
124	402157.68	2243671.88
125	402158.25	2243673.03
126	402158.64	2243674.64
127	402158.59	2243676.19
128	402158.18	2243677.59
129	402156.97	2243679.39
130	402155.83	2243680.29
131	402154.41	2243680.93
132	402153.19	2243681.16
133	402151.64	2243681.08
134	402150.44	2243680.73
135	402149.26	2243680.08
136	402146.45	2243677.76
111	402145.57	2243676.83

Каталог координат характерных точек границы земельного участка, находящегося на территории муниципального района «Красногвардейский район» Белгородской области
(временный отвод)

Таблица 4

№ по каталогу	X, м	Y, м
31:21:0000000:ЗУ4(1) ***(государственная собственность (до разграничения))***		
1	401746.33	2241879.15
2	401743.95	2241882.19
3	401743.31	2241881.27
4	401737.15	2241875.11
5	401736.87	2241874.91
6	401737.12	2241874.56
7	401738.43	2241875.47
1	401746.33	2241879.15
31:21:0000000:ЗУ4(2) ***(государственная собственность (до разграничения))***		
8	401685.49	2241963.28
9	401684.96	2241962.52
10	401683.34	2241960.90
11	401678.80	2241956.36
12	401678.37	2241956.06
13	401678.61	2241955.73
14	401680.01	2241956.71
15	401684.76	2241958.92
16	401687.66	2241960.27
17	401687.91	2241960.39
18	401689.55	2241960.83
19	401686.62	2241964.89
8	401685.49	2241963.28
31:21:0000000:ЗУ4(3) ***(государственная собственность (до разграничения))***		
20	401926.85	2242488.97
21	401905.46	2242476.82
22	401905.93	2242474.61
23	401890.88	2242465.88
24	401892.95	2242461.99
25	401863.39	2242446.02
26	401813.71	2242417.41
27	401762.27	2242385.56
28	401908.04	2242180.78
29	401684.96	2242026.80

30	401689.96	2242019.66
31	401691.19	2242017.04
32	401924.59	2242177.90
33	401779.18	2242382.16
34	401819.53	2242407.14
35	401869.21	2242435.76
36	401894.63	2242449.49
37	401907.31	2242460.18
38	401905.64	2242463.31
39	401922.16	2242472.70
40	401926.24	2242476.14
20	401926.85	2242488.97
41	401815.41	2242414.16
42	401815.17	2242414.16
43	401815.17	2242414.40
44	401815.41	2242414.40
41	401815.41	2242414.16
45	401862.46	2242441.22
46	401862.22	2242441.22
47	401862.22	2242441.46
48	401862.46	2242441.46
45	401862.46	2242441.22
49	401910.14	2242468.64
50	401909.90	2242468.64
51	401909.90	2242468.88
52	401910.14	2242468.88
49	401910.14	2242468.64
53	401777.14	2242389.37
54	401776.90	2242389.37
55	401776.90	2242389.61
56	401777.14	2242389.61
53	401777.14	2242389.37
57	401772.71	2242390.69
58	401772.47	2242390.69
59	401772.47	2242390.93
60	401772.71	2242390.93
57	401772.71	2242390.69
31:21:0000000:395 ***(государственная собственность (до разграничения))***		
53	401777.14	2242389.37

56	401777.14	2242389.61
55	401776.90	2242389.61
54	401776.90	2242389.37
53	401777.14	2242389.37
31:21:0000000:395 ***(государственная собственность (до разграничения))***		
57	401772.71	2242390.69
60	401772.71	2242390.93
59	401772.47	2242390.93
58	401772.47	2242390.69
57	401772.71	2242390.69
31:21:0000000:490 ***(государственная собственность (до разграничения))***		
41	401815.41	2242414.16
44	401815.41	2242414.40
43	401815.17	2242414.40
42	401815.17	2242414.16
41	401815.41	2242414.16
31:21:0000000:490 ***(государственная собственность (до разграничения))***		
45	401862.46	2242441.22
48	401862.46	2242441.46
47	401862.22	2242441.46
46	401862.22	2242441.22
45	401862.46	2242441.22
31:21:0000000:490 ***(государственная собственность (до разграничения))***		
49	401910.14	2242468.64
52	401910.14	2242468.88
51	401909.90	2242468.88
50	401909.90	2242468.64
49	401910.14	2242468.64
31:21:0000000:ЗУ5(1) ***(государственная собственность (до разграничения))***		
36	401894.63	2242449.49
61	401908.91	2242457.20
37	401907.31	2242460.18
36	401894.63	2242449.49
31:21:0000000:ЗУ5(2) ***(государственная собственность (до разграничения))***		
62	401927.89	2242713.11
63	401987.81	2242593.10
64	401976.51	2242588.05
65	401999.51	2242530.23
20	401926.85	2242488.97
40	401926.24	2242476.14

39	401922.16	2242472.70
66	402014.29	2242525.06
67	401991.66	2242581.91
68	402003.77	2242587.33
69	401928.12	2242739.05
70	401909.01	2242777.32
62	401927.89	2242713.11
71	401957.81	2242496.06
72	401957.57	2242496.06
73	401957.57	2242496.30
74	401957.81	2242496.30
71	401957.81	2242496.06
75	402005.49	2242523.48
76	402005.25	2242523.48
77	402005.25	2242523.72
78	402005.49	2242523.72
75	402005.49	2242523.48
31:21:0000000:490 (государственная собственность (до разграничения))		
71	401957.81	2242496.06
74	401957.81	2242496.30
73	401957.57	2242496.30
72	401957.57	2242496.06
71	401957.81	2242496.06
31:21:0000000:490 (государственная собственность (до разграничения))		
75	402005.49	2242523.48
78	402005.49	2242523.72
77	402005.25	2242523.72
76	402005.25	2242523.48
75	402005.49	2242523.48
31:21:0000000:ЗУ4(4) (государственная собственность (до разграничения))		
79	402038.18	2243199.39
80	402014.82	2243151.83
81	402085.11	2243067.01
82	402075.29	2243009.58
83	401867.82	2242833.50
84	401917.15	2242734.63
62	401927.89	2242713.11
70	401909.01	2242777.32
85	401882.48	2242830.47
86	402086.21	2243003.36

87	402097.69	2243070.32
88	402028.76	2243153.50
89	402046.25	2243189.24
79	402038.18	2243199.39
31:21:0000000:ЗУ5(3) ***(государственная собственность (до разграничения))***		
89	402046.25	2243189.24
90	402055.48	2243208.12
91	402122.15	2243107.27
92	402150.39	2243030.64
93	402151.59	2243013.86
94	402151.65	2243035.93
95	402148.26	2243062.46
96	402141.01	2243083.40
97	402133.51	2243098.18
98	402134.52	2243102.14
99	402132.43	2243108.19
100	402137.21	2243112.59
101	402140.71	2243126.23
102	402138.12	2243127.03
103	402127.53	2243117.28
104	402115.29	2243134.12
105	402087.73	2243178.11
106	402068.12	2243202.03
107	402068.22	2243207.15
108	402063.48	2243214.22
109	402045.90	2243215.12
79	402038.18	2243199.39
89	402046.25	2243189.24
31:21:0000000:612/чзу1(2) ***(государственная собственность (до разграничения))***		
105	402087.73	2243178.11
107	402068.22	2243207.15
106	402068.12	2243202.03
105	402087.73	2243178.11
31:21:0000000:612/чзу1(3) ***(государственная собственность (до разграничения))***		
96	402141.01	2243083.40
98	402134.52	2243102.14
97	402133.51	2243098.18
96	402141.01	2243083.40
31:21:0000000:ЗУ5(4) ***(государственная собственность (до разграничения))***		
93	402151.59	2243013.86
110	402156.16	2242970.35

111	402117.43	2242938.28
112	402053.30	2242914.83
113	402061.55	2242892.69
114	402163.02	2242830.69
115	402223.15	2242739.32
116	402326.82	2242731.60
117	402330.53	2242740.56
118	402334.31	2242787.20
119	402249.02	2242918.39
120	402178.69	2242962.55
121	402183.65	2242953.36
122	402245.39	2242915.69
123	402246.45	2242914.53
124	402329.57	2242786.16
125	402326.37	2242747.76
126	402321.38	2242748.17
127	402324.44	2242784.88
128	402242.48	2242911.47
129	402242.17	2242911.80
130	402179.86	2242949.84
131	402178.52	2242952.32
132	402171.10	2242966.65
133	402161.43	2242961.26
134	402128.37	2242934.83
135	402060.89	2242911.30
136	402065.71	2242898.48
137	402067.66	2242896.15
138	402166.83	2242836.08
139	402221.04	2242752.51
140	402216.81	2242749.76
141	402163.24	2242832.42
142	402064.32	2242892.27
143	402061.33	2242895.92
144	402054.41	2242914.34
145	402126.72	2242939.55
146	402158.30	2242965.17
147	402166.84	2242969.99
148	402166.19	2242970.40
149	402165.60	2242976.52
150	402160.98	2242984.82
93	402151.59	2243013.86
151	402228.33	2242749.06
152	402226.62	2242751.03
153	402216.94	2242765.97

154	402200.35	2242791.56
155	402183.77	2242817.16
156	402170.27	2242838.00
157	402154.20	2242847.81
158	402128.60	2242863.44
159	402103.00	2242879.08
160	402069.62	2242899.48
161	402066.21	2242908.88
162	402121.61	2242928.98
163	402161.30	2242960.64
164	402180.72	2242948.78
165	402206.33	2242933.15
166	402241.81	2242911.47
167	402260.39	2242882.79
168	402275.83	2242858.96
169	402291.28	2242835.12
170	402306.73	2242811.29
171	402324.07	2242784.53
172	402322.88	2242770.25
173	402320.63	2242743.20
151	402228.33	2242749.06
31:21:0000000:612/чзу1(4) ***(государственная собственность (до разграничения))***		
134	402128.37	2242934.83
133	402161.43	2242961.26
132	402171.10	2242966.65
131	402178.52	2242952.32
130	402179.86	2242949.84
129	402242.17	2242911.80
128	402242.48	2242911.47
127	402324.44	2242784.88
126	402321.38	2242748.17
125	402326.37	2242747.76
124	402329.57	2242786.16
123	402246.45	2242914.53
122	402245.39	2242915.69
121	402183.65	2242953.36
120	402178.69	2242962.55
147	402166.84	2242969.99
146	402158.30	2242965.17
145	402126.72	2242939.55
144	402054.41	2242914.34
143	402061.33	2242895.92
142	402064.32	2242892.27
141	402163.24	2242832.42

140	402216.81	2242749.76
139	402221.04	2242752.51
138	402166.83	2242836.08
137	402067.66	2242896.15
136	402065.71	2242898.48
135	402060.89	2242911.30
134	402128.37	2242934.83
31:21:0000000:612/чзу1(5) ***(государственная собственность (до разграничения))***		
95	402148.26	2243062.46
94	402151.65	2243035.93
93	402151.59	2243013.86
150	402160.98	2242984.82
149	402165.60	2242976.52
174	402164.21	2242991.09
175	402156.59	2243014.64
176	402156.62	2243026.12
177	402275.04	2242956.17
178	402298.36	2242952.93
179	402297.66	2242942.57
180	402305.26	2242938.07
181	402320.79	2242936.78
182	402321.21	2242941.76
183	402302.58	2242943.31
184	402303.21	2242950.88
185	402288.83	2242959.30
186	402276.72	2242960.98
187	402156.66	2243031.86
188	402156.66	2243036.25
189	402156.26	2243039.37
95	402148.26	2243062.46
31:21:0000000:ЗУ5(5) ***(государственная собственность (до разграничения))***		
174	402164.21	2242991.09
190	402161.13	2243023.30
179	402297.66	2242942.57
178	402298.36	2242952.93
177	402275.04	2242956.17
176	402156.62	2243026.12
175	402156.59	2243014.64
174	402164.21	2242991.09
31:21:0000000:ЗУ5(6) ***(государственная собственность (до разграничения))***		
180	402305.26	2242938.07
191	402320.15	2242929.27

181	402320.79	2242936.78
180	402305.26	2242938.07
31:21:0000000:ЗУ5(7) ***(государственная собственность (до разграничения))***		
185	402288.83	2242959.30
192	402268.53	2242971.19
193	402237.38	2242989.43
194	402206.49	2243007.52
195	402174.32	2243026.36
196	402157.32	2243036.31
189	402156.26	2243039.37
188	402156.66	2243036.25
187	402156.66	2243031.86
186	402276.72	2242960.98
185	402288.83	2242959.30
31:21:0000000:ЗУ5(8) ***(государственная собственность (до разграничения))***		
197	402291.54	2243411.53
198	402306.78	2243393.86
199	402300.08	2243317.77
200	402298.97	2243318.09
201	402264.27	2243328.79
202	402239.84	2243336.34
203	402204.87	2243347.14
204	402198.26	2243349.20
205	402202.09	2243344.06
206	402292.99	2243315.98
207	402291.52	2243311.21
208	402199.07	2243339.75
209	402191.87	2243349.40
210	402183.89	2243343.23
211	402299.18	2243307.58
212	402290.09	2243206.76
213	402099.66	2243264.99
214	402098.84	2243260.92
215	402284.32	2243204.33
216	402282.86	2243199.55
217	402097.85	2243256.00
218	402097.69	2243255.19
219	402289.41	2243196.56
220	402288.78	2243189.42
221	402327.14	2243177.57
222	402325.61	2243172.64
223	402288.31	2243184.15
224	402287.96	2243180.23

225	402305.97	2243174.63
226	402330.24	2243167.14
227	402326.10	2243117.45
228	402322.93	2243079.39
229	402280.60	2243092.46
230	402144.92	2243133.30
231	402142.40	2243130.98
232	402317.17	2243076.97
233	402315.64	2243072.01
234	402145.50	2243124.76
235	402144.09	2243118.93
236	402147.50	2243122.07
237	402321.94	2243069.04
238	402311.56	2242945.99
184	402303.21	2242950.88
183	402302.58	2242943.31
182	402321.21	2242941.76
239	402340.98	2243174.71
240	402298.63	2243187.40
241	402316.97	2243394.89
197	402291.54	2243411.53
31:21:0000000:612/чзу1(6) ***(государственная собственность (до разграничения))***		
231	402142.40	2243130.98
102	402138.12	2243127.03
101	402140.71	2243126.23
100	402137.21	2243112.59
235	402144.09	2243118.93
234	402145.50	2243124.76
233	402315.64	2243072.01
232	402317.17	2243076.97
231	402142.40	2243130.98
31:21:0000000:612/чзу1(7) ***(государственная собственность (до разграничения))***		
220	402288.78	2243189.42
223	402288.31	2243184.15
222	402325.61	2243172.64
221	402327.14	2243177.57
220	402288.78	2243189.42
31:21:0000000:612/чзу1(8) ***(государственная собственность (до разграничения))***		
213	402099.66	2243264.99
242	402094.85	2243266.46
243	402092.88	2243256.66
218	402097.69	2243255.19

217	402097.85	2243256.00
216	402282.86	2243199.55
215	402284.32	2243204.33
214	402098.84	2243260.92
213	402099.66	2243264.99
31:21:0000000:612/чзу1(1) ***(государственная собственность (до разграничения))***		
244	402048.29	2243220.02
109	402045.90	2243215.12
108	402063.48	2243214.22
245	402060.58	2243218.54
246	402060.99	2243219.37
244	402048.29	2243220.02
31:21:0000000:ЗУ5(9) ***(государственная собственность (до разграничения))***		
247	402063.84	2243251.65
244	402048.29	2243220.02
246	402060.99	2243219.37
248	402081.00	2243260.29
243	402092.88	2243256.66
242	402094.85	2243266.46
249	402085.43	2243269.34
250	402087.26	2243273.07
251	402065.58	2243253.07
247	402063.84	2243251.65
31:21:0000000:ЗУ4(5) ***(государственная собственность (до разграничения))***		
252	402090.33	2243299.93
253	402084.35	2243293.95
254	402064.95	2243253.90
247	402063.84	2243251.65
251	402065.58	2243253.07
250	402087.26	2243273.07
255	402093.92	2243286.68
256	402097.59	2243289.84
252	402090.33	2243299.93
31:21:0000000:612/чзу1(9) ***(государственная собственность (до разграничения))***		
257	402093.92	2243303.51
252	402090.33	2243299.93
256	402097.59	2243289.84
258	402101.41	2243293.11
257	402093.92	2243303.51
31:21:0000000:ЗУ4(6) ***(государственная собственность (до разграничения))***		
259	402223.51	2243621.66

260	402252.05	2243588.96
261	402269.17	2243569.48
262	402280.78	2243556.10
263	402295.85	2243538.25
264	402298.65	2243540.76
265	402317.41	2243518.76
266	402328.68	2243505.45
267	402303.71	2243483.47
268	402305.35	2243481.34
269	402291.05	2243470.75
270	402290.34	2243471.70
271	402269.15	2243453.05
272	402204.96	2243526.90
273	402170.44	2243497.09
274	402147.65	2243348.41
275	402139.42	2243341.33
276	402138.99	2243338.48
257	402093.92	2243303.51
258	402101.41	2243293.11
277	402166.09	2243348.73
278	402178.07	2243345.03
279	402187.70	2243352.49
280	402175.05	2243356.43
281	402182.12	2243362.50
282	402175.89	2243370.86
283	402222.62	2243406.54
284	402267.37	2243445.68
285	402210.32	2243511.75
286	402214.10	2243515.02
287	402274.42	2243445.17
288	402225.78	2243402.67
289	402182.83	2243369.91
290	402185.91	2243365.77
291	402269.22	2243437.39
197	402291.54	2243411.53
241	402316.97	2243394.89
292	402317.22	2243397.70
293	402276.87	2243444.15
294	402344.99	2243504.37
295	402326.29	2243526.50
296	402299.52	2243557.91
297	402296.75	2243555.36
298	402289.24	2243564.24
299	402277.63	2243577.62
300	402260.51	2243597.11

301	402231.98	2243629.81
302	402214.71	2243648.79
303	402208.96	2243643.40
304	402162.98	2243694.59
305	402148.05	2243681.54
306	402149.26	2243680.08
307	402150.44	2243680.73
308	402151.64	2243681.08
309	402153.19	2243681.16
310	402154.41	2243680.93
311	402155.83	2243680.29
312	402156.97	2243679.39
313	402158.18	2243677.59
314	402158.59	2243676.19
315	402158.64	2243674.64
316	402158.25	2243673.03
317	402157.68	2243671.88
318	402156.80	2243670.88
319	402158.74	2243668.51
320	402165.73	2243672.45
321	402167.26	2243670.94
322	402167.92	2243671.47
323	402173.66	2243664.54
324	402176.93	2243662.95
325	402197.56	2243638.90
326	402208.10	2243626.71
327	402214.03	2243632.07
259	402223.51	2243621.66
328	402099.83	2243303.02
329	402099.59	2243303.02
330	402099.59	2243303.26
331	402099.83	2243303.26
328	402099.83	2243303.02
332	402243.11	2243425.71
333	402242.87	2243425.71
334	402242.87	2243425.95
335	402243.11	2243425.95
332	402243.11	2243425.71
336	402206.93	2243394.73
337	402206.69	2243394.73
338	402206.69	2243394.97
339	402206.93	2243394.97

336	402206.93	2243394.73
340	402135.53	2243333.59
341	402135.29	2243333.59
342	402135.29	2243333.83
343	402135.53	2243333.83
340	402135.53	2243333.59
344	402171.23	2243364.16
345	402170.99	2243364.16
346	402170.99	2243364.40
347	402171.23	2243364.40
344	402171.23	2243364.16
348	402274.31	2243452.59
349	402274.07	2243452.59
350	402274.07	2243452.83
351	402274.31	2243452.83
348	402274.31	2243452.59
352	402159.29	2243358.42
353	402162.61	2243380.89
354	402172.22	2243443.17
355	402175.16	2243462.18
356	402179.76	2243491.96
357	402203.94	2243512.86
358	402224.86	2243488.65
359	402243.08	2243467.57
360	402262.28	2243445.35
361	402220.55	2243410.86
352	402159.29	2243358.42
31:21:0000000:490 (государственная собственность (до разграничения))		
328	402099.83	2243303.02
331	402099.83	2243303.26
330	402099.59	2243303.26
329	402099.59	2243303.02
328	402099.83	2243303.02
31:21:0000000:490 (государственная собственность (до разграничения))		
340	402135.53	2243333.59
343	402135.53	2243333.83
342	402135.29	2243333.83
341	402135.29	2243333.59
340	402135.53	2243333.59

31:21:0000000:490 ***(государственная собственность (до разграничения))***		
344	402171.23	2243364.16
347	402171.23	2243364.40
346	402170.99	2243364.40
345	402170.99	2243364.16
344	402171.23	2243364.16
31:21:0000000:612/чзу1(10) ***(государственная собственность (до разграничения))***		
278	402178.07	2243345.03
210	402183.89	2243343.23
209	402191.87	2243349.40
208	402199.07	2243339.75
207	402291.52	2243311.21
206	402292.99	2243315.98
205	402202.09	2243344.06
204	402198.26	2243349.20
279	402187.70	2243352.49
278	402178.07	2243345.03
31:21:0000000:612/чзу1(11) ***(государственная собственность (до разграничения))***		
281	402182.12	2243362.50
290	402185.91	2243365.77
289	402182.83	2243369.91
288	402225.78	2243402.67
287	402274.42	2243445.17
286	402214.10	2243515.02
285	402210.32	2243511.75
284	402267.37	2243445.68
283	402222.62	2243406.54
282	402175.89	2243370.86
281	402182.12	2243362.50
31:21:0000000:490 ***(государственная собственность (до разграничения))***		
332	402243.11	2243425.71
335	402243.11	2243425.95
334	402242.87	2243425.95
333	402242.87	2243425.71
332	402243.11	2243425.71
31:21:0000000:490 ***(государственная собственность (до разграничения))***		
336	402206.93	2243394.73
339	402206.93	2243394.97
338	402206.69	2243394.97
337	402206.69	2243394.73
336	402206.93	2243394.73

31:21:0000000:490 (государственная собственность (до разграничения))		
348	402274.31	2243452.59
351	402274.31	2243452.83
350	402274.07	2243452.83
349	402274.07	2243452.59
348	402274.31	2243452.59
31:21:0000000:ЗУ4(7) (государственная собственность (до разграничения))		
362	402136.05	2243669.55
363	402142.27	2243661.01
364	402153.29	2243668.70
365	402151.13	2243667.85
366	402149.74	2243667.75
367	402148.13	2243668.20
368	402146.82	2243668.86
369	402145.84	2243669.69
370	402145.06	2243670.82
371	402144.64	2243671.85
372	402144.41	2243672.98
373	402144.43	2243674.11
374	402144.84	2243675.55
362	402136.05	2243669.55

Графические документы

Приложение

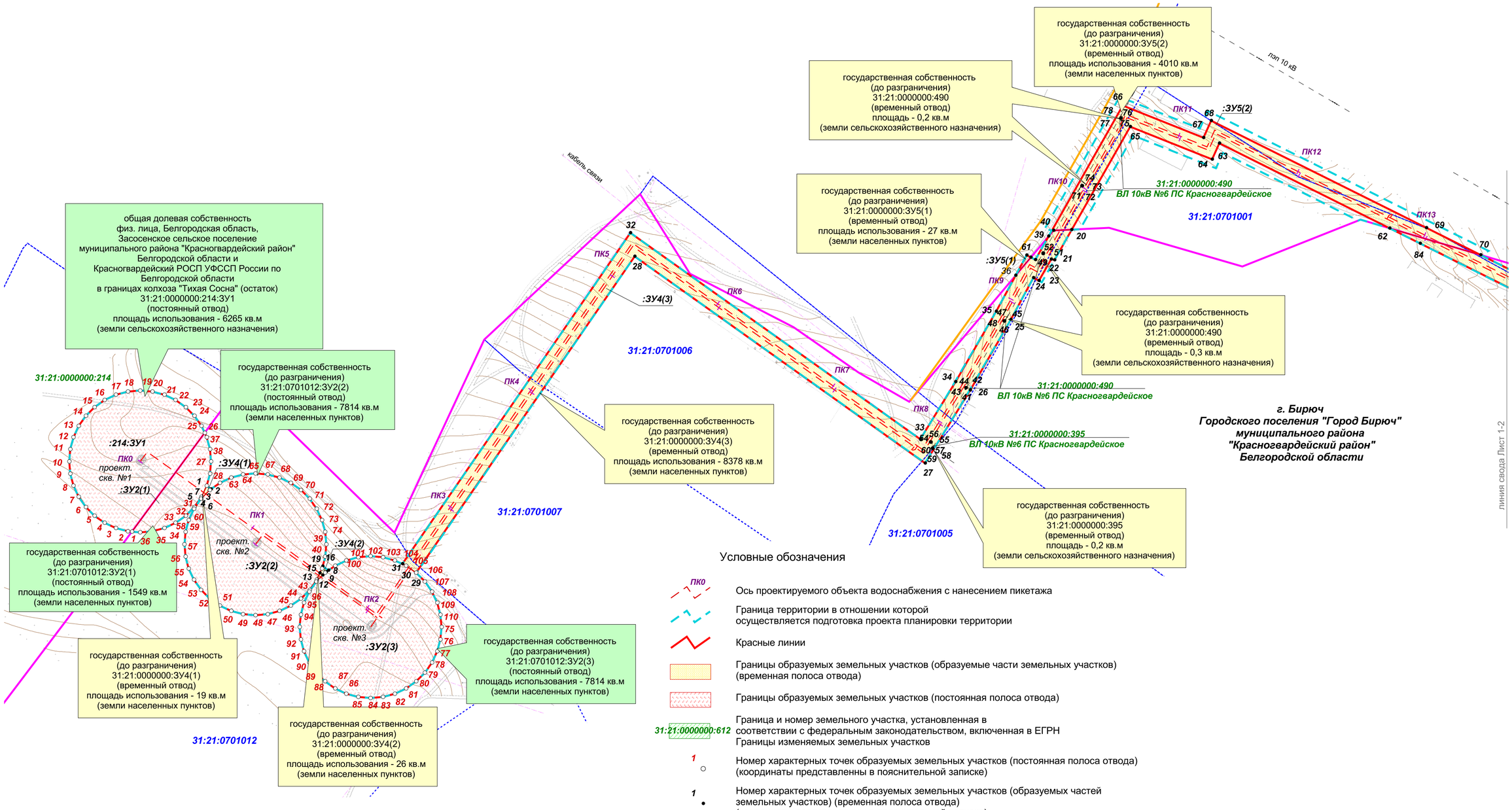

г. Бирюч
Городского поселения "Город Бирюч"
муниципального района
"Красногвардейский район"
Белгородской области

Условные обозначения

- ПК0 — Ось проектируемого объекта водоснабжения с нанесением пикетажа
- Граница территории в отношении которой осуществляется подготовка проекта планировки территории
- Красные линии
- Границы образуемых земельных участков (образуемые части земельных участков) (временная полоса отвода)
- Границы образуемых земельных участков (постоянная полоса отвода)
- 31:21:0000000:612 — Граница и номер земельного участка, установленная в соответствии с федеральным законодательством, включенная в ЕГРН
  Границы изменяемых земельных участков
- 1 — Номер характерных точек образуемых земельных участков (постоянная полоса отвода) (координаты представленны в пояснительной записке)
- 1 — Номер характерных точек образуемых земельных участков (образуемых частей земельных участков) (временная полоса отвода) (координаты представленны в пояснительной записке)
- :ЗУ2(1) — Обозначение вновь образованного земельного участка
- :612/чзу1(1) — Обозначение образованной части земельного участка
- 31:21:0701006 — Граница и номер кадастрового квартала
- Граница населенного пункта (г. Бирюч)
- Граница населенного пункта (проектная) (г. Бирюч)

Схема расположения листов

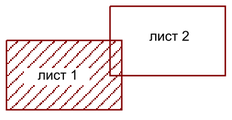

Изм.	Кол.уч	Лист	№док.	Подп.	Дата	18- 118-ПМТ-Графические документы		
						Объект:"Строительство сетей водоснабжения и сооружений к ним г. Бирюч, мкр. "Северный" Красногвардейского района Белгородской области"		
Разработал		Колган			10.18	Основная часть	Стадия	Лист	Листов
Проверил		Морозов			10.18		ПМТ	1	2
Рук.подр		Морозов			10.18	Чертеж межевания территории Масштаб 1:2000	ООО "Белгородземпроект" 2018 г.		

Согласовано.

Взам.инв.№

Подп. и дата

Инв.№ подл.

государственная собственность
(до разграничения)
31:21:0000000:612/чзу1(1)
площадь использования - 74 кв.м
31:21:0000000:612/чзу1(2)
площадь использования - 51 кв.м
31:21:0000000:612/чзу1(3)
площадь использования - 22 кв.м
31:21:0000000:612/чзу1(4)
площадь использования - 3197 кв.м
31:21:0000000:612/чзу1(5)
площадь использования - 1279 кв.м
(временный отвод)
(земли населенных пунктов)

государственная собственность
(до разграничения)
31:21:0000000:612/чзу1(6)
площадь использования - 992 кв.м
31:21:0000000:612/чзу1(7)
площадь использования - 205 кв.м
31:21:0000000:612/чзу1(8)
площадь использования - 1018 кв.м
31:21:0000000:612/чзу1(9)
площадь использования - 63 кв.м
31:21:0000000:612/чзу1(10)
площадь использования - 591 кв.м
31:21:0000000:612/чзу1(11)
площадь использования - 1079 кв.м
(временный отвод)
(земли населенных пунктов)

государственная собственность
(до разграничения)
31:21:0000000:490
(временный отвод)
площадь - 0,6 кв.м
(земли сельскохозяйственного назначения)

государственная собственность
(до разграничения)
31:21:0000000:3У4(6)
(временный отвод)
площадь использования - 9177 кв.м
(земли населенных пунктов)

государственная собственность
(до разграничения)
31:21:0702004:3У3
(постоянный отвод)
площадь использования - 142 кв.м
(земли населенных пунктов)

государственная собственность
(до разграничения)
31:21:0000000:3У4(7)
(временный отвод)
площадь использования - 95 кв.м
(земли населенных пунктов)

государственная собственность
(до разграничения)
31:21:0000000:3У5(4)
площадь использования - 4683 кв.м
31:21:0000000:3У5(5)
площадь использования - 259 кв.м
31:21:0000000:3У5(6)
площадь использования - 59 кв.м
31:21:0000000:3У5(7)
площадь использования - 649 кв.м
31:21:0000000:3У5(8)
площадь использования - 7450 кв.м
31:21:0000000:3У5(9)
площадь использования - 662 кв.м
(временный отвод)
(земли населенных пунктов)

государственная собственность
(до разграничения)
31:21:0000000:3У4(4)
(временный отвод)
площадь использования - 6903 кв.м
(земли населенных пунктов)

государственная собственность
(до разграничения)
31:21:0000000:3У5(3)
(временный отвод)
площадь использования - 2201 кв.м
(земли населенных пунктов)

государственная собственность
(до разграничения)
31:21:0000000:3У4(5)
(временный отвод)
площадь использования - 447 кв.м
(земли населенных пунктов)

31:21:0000000:612
31:21:0702001
31:21:0702002
31:21:0702003
31:21:0702004
31:21:0000000:490
ВЛ 10кВ №6 ПС
Красногвардейское

МКР "Северный"

ул. 8 Марта
ул. Тихая
ул. Пасечная
ул. Мирная
ул. Верхняя
ул. Северная
ул. Абрикосовая

лэп 10 кВ
кабель связи
газопровод
водопровод
кабель 0,4 кВ
проект. водонапорная башня
линия свода Лист 2-1

г. Бирюч
Городского поселения "Город Бирюч"
муниципального района
"Красногвардейский район"
Белгородской области

Условные обозначения

ПК0	Ось проектируемого объекта водоснабжения с нанесением пикетажа
	Граница территории в отношении которой осуществляется подготовка проекта планировки территории
	Красные линии
	Границы образуемых земельных участков (образуемые части земельных участков) (временная полоса отвода)
	Границы образуемых земельных участков (постоянная полоса отвода)
31:21:0000000:612	Граница и номер земельного участка, установленная в соответствии с федеральным законодательством, включенная в ЕГРН Границы изменяемых земельных участков
1	Номер характерных точек образуемых земельных участков (постоянная полоса отвода) (координаты представленны в пояснительной записке)
1	Номер характерных точек образуемых земельных участков (образуемых частей земельных участков) (временная полоса отвода) (координаты представленны в пояснительной записке)
:ЗУ2(1)	Обозначение вновь образованного земельного участка
:612/чзу1(1)	Обозначение образованной части земельного участка
31:21:0701006	Граница и номер кадастрового квартала
	Граница населенного пункта (г. Бирюч)
	Граница населенного пункта (проектная) (г. Бирюч)

Схема расположения листов

лист 1
лист 2

Согласовано.
Взам.инв.№
Подп. и дата
Инв.№ подп.

						18- 118-ПМТ-Графические документы
Изм.	Кол.уч	Лист	№док.	Подп.	Дата	Объект:"Строительство сетей водоснабжения и сооружений к ним г. Бирюч, мкр. "Северный" Красногвардейского района Белгородской области"
Разработал		Колган			10.18	Основная часть
Проверил		Морозов			10.18	Стадия: ПМТ; Лист: 2; Листов: 2
Рук.подр		Морозов			10.18	Чертеж межевания территории Масштаб 1:2000 — ООО "Белгородземпроект" 2018 г.

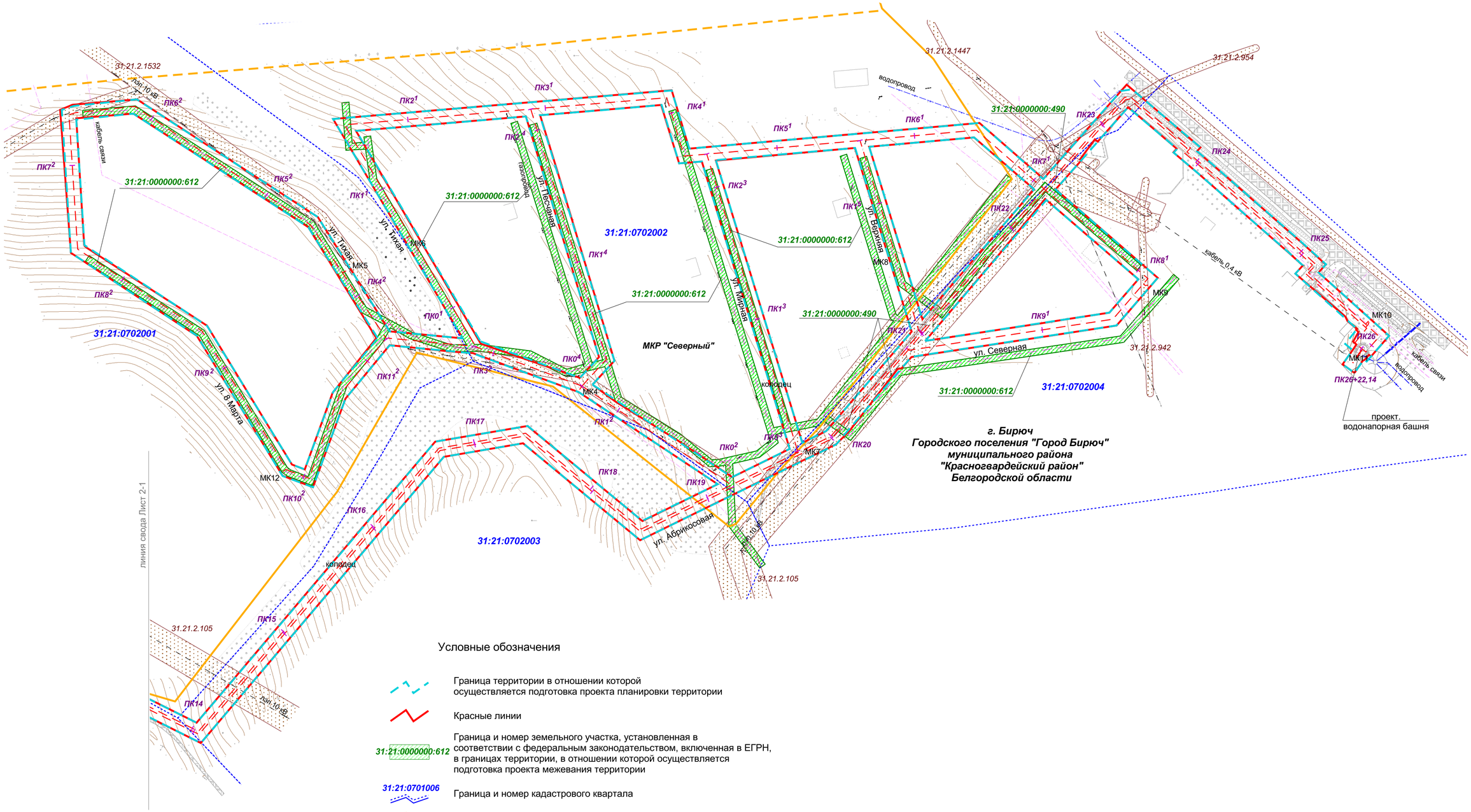

Условные обозначения

- Граница территории в отношении которой осуществляется подготовка проекта планировки территории
- Красные линии
- 31:21:0000000:612 — Граница и номер земельного участка, установленная в соответствии с федеральным законодательством, включенная в ЕГРН, в границах территории, в отношении которой осуществляется подготовка проекта межевания территории
- 31:21:0701006 — Граница и номер кадастрового квартала
- Граница населенного пункта (г. Бирюч)
- Граница населенного пункта (проектная) (г. Бирюч)
- Существующий газопровод
- Существующий кабель связи
- Существующая линия электропередачи
- Существующий водопровод
- 31:21:2.1532 — Зона охраняемых объектов инженерной инфраструктуры
- Улично-дорожная сеть (грунтовая дорога)

Схема расположения листов

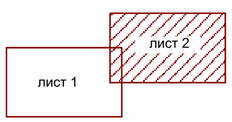

Согласовано.

Взам.инв.№

Подп. и дата

Инв.№ подл.

Изм.	Кол.уч	Лист	№док.	Подп.	Дата	18- 118-ПМТ-Графические документы			
						Объект:"Строительство сетей водоснабжения и сооружений к ним г. Бирюч, мкр. "Северный" Красногвардейского района Белгородской области"			
Разработал		Колган			10.18	Материалы по обоснованию	Стадия	Лист	Листов
Проверил		Морозов			10.18		ПМТ	2	2
Рук.подр		Морозов			10.18	Чертеж межевания территории Масштаб 1:2000	ООО "Белгородземпроект" 2018 г.		

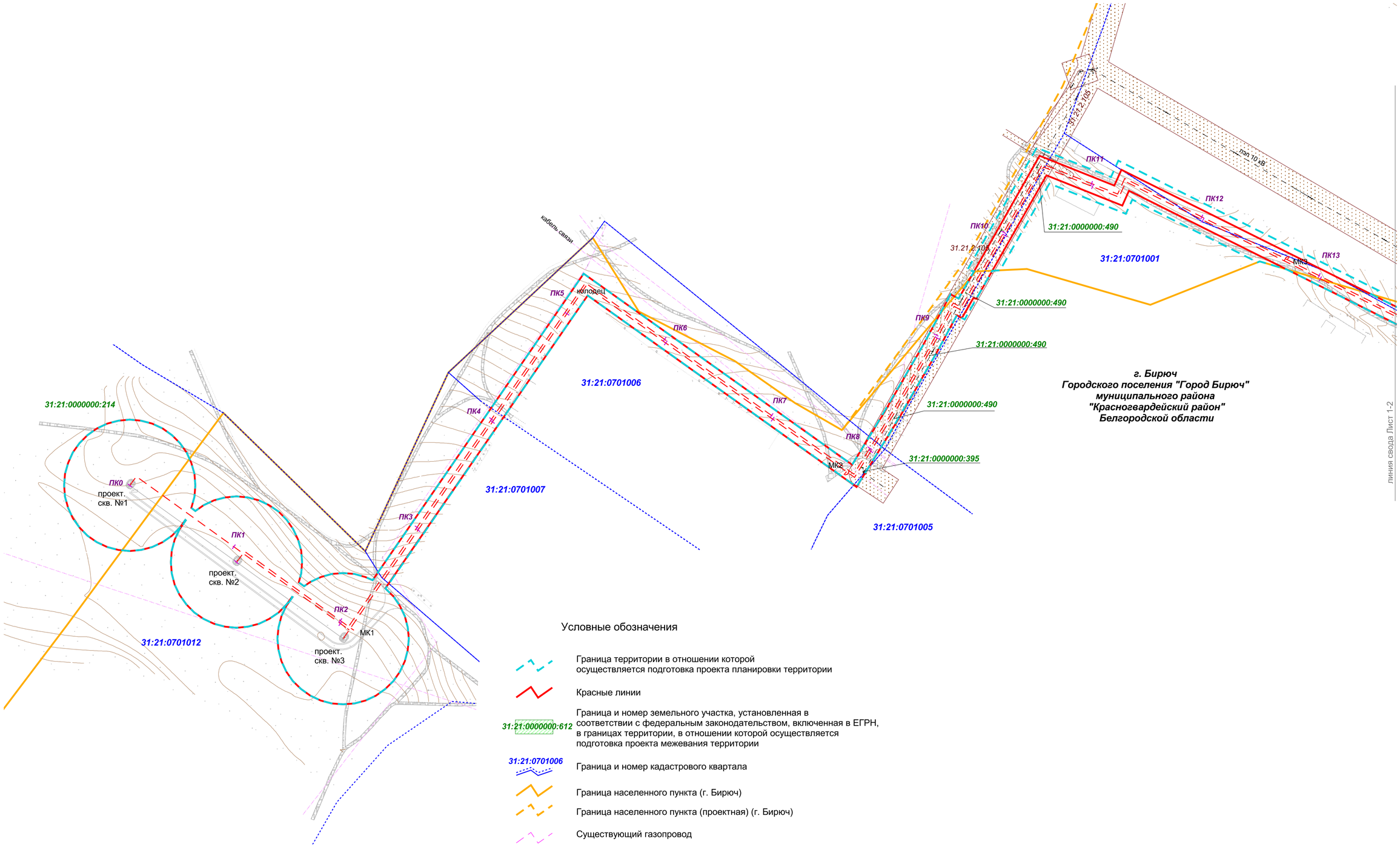

Условные обозначения

- Граница территории в отношении которой осуществляется подготовка проекта планировки территории
- Красные линии
- 31:21:0000000:612 — Граница и номер земельного участка, установленная в соответствии с федеральным законодательством, включенная в ЕГРН, в границах территории, в отношении которой осуществляется подготовка проекта межевания территории
- 31:21:0701006 — Граница и номер кадастрового квартала
- Граница населенного пункта (г. Бирюч)
- Граница населенного пункта (проектная) (г. Бирюч)
- Существующий газопровод
- Существующий кабель связи
- Существующая линия электропередачи
- Существующий водопровод
- 31:21:2:1532 — Зона охраняемых объектов инженерной инфраструктуры
- Улично-дорожная сеть (грунтовая дорога)

Схема расположения листов

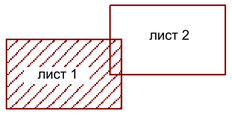

Согласовано.

Взам.инв.№

Подп. и дата

Инв.№ подп.

						18- 118-ПМТ-Графические документы
Изм.	Кол.уч	Лист	№док.	Подп.	Дата	Объект:"Строительство сетей водоснабжения и сооружений к ним г. Бирюч, мкр. "Северный" Красногвардейского района Белгородской области"
Разработал		Колган			10.18	Материалы по обоснованию — Стадия: ПМТ; Лист: 1; Листов: 2
Проверил		Морозов			10.18	
Рук.подр		Морозов			10.18	Чертеж межевания территории Масштаб 1:2000 — ООО "Белгородземпроект" 2018 г.

ФГИС ЕГРН

полное наименование органа регистрации прав

Раздел 1

Выписка из Единого государственного реестра недвижимости об объекте недвижимости

Сведения о характеристиках объекта недвижимости

На основании запроса от 01.10.2018 г., поступившего на рассмотрение 01.10.2018 г., сообщаем, что согласно записям Единого государственного реестра недвижимости:

Земельный участок			
(вид объекта недвижимости)			
Лист № ___ Раздела **1**	Всего листов раздела **1 :** ___	Всего разделов: ___	Всего листов выписки: ___
01.10.2018 № 99/2018/194676565			
Кадастровый номер:		**31:21:0000000:214**	

Номер кадастрового квартала:	31:21:0000000
Дата присвоения кадастрового номера:	17.03.2008
Ранее присвоенный государственный учетный номер:	Иной номер: 31:21:0:9
Адрес:	Белгородская обл., р-н Красногвардейский, Засосенское сельское поселение и Новохуторное сельское поселение, в границах колхоза "Тихая Сосна" (остаток)
Площадь:	11529625 кв. м
Кадастровая стоимость, руб.:	67909491.25
Кадастровые номера расположенных в пределах земельного участка объектов недвижимости:	данные отсутствуют
Кадастровые номера объектов недвижимости, из которых образован объект недвижимости:	31:21:0000000:181
Кадастровые номера образованных объектов недвижимости:	31:21:0000000:269, 31:21:0000000:273, 31:21:1102005:1, 31:21:0902029:3, 31:21:1101001:12, 31:21:0000000:1111, 31:21:1101001:11, 31:21:0000000:740
Сведения о включении объекта недвижимости в состав предприятия как имущественного комплекса:	

Государственный регистратор		ФГИС ЕГРН
полное наименование должности	подпись	инициалы, фамилия

М.П.

Выписка из Единого государственного реестра недвижимости об объекте недвижимости

Сведения о характеристиках объекта недвижимости

Земельный участок			
(вид объекта недвижимости)			
Лист № ___ Раздела **1**	Всего листов раздела **1 :** ___	Всего разделов: ___	Всего листов выписки: ___
01.10.2018 № 99/2018/194676565			
Кадастровый номер:		**31:21:0000000:214**	

Категория земель:	Земли сельскохозяйственного назначения
Виды разрешенного использования:	Для сельскохозяйственного производства
Сведения о кадастровом инженере:	данные отсутствуют
Сведения о лесах, водных объектах и об иных природных объектах, расположенных в пределах земельного участка:	данные отсутствуют
Сведения о том, что земельный участок полностью или частично расположен в границах зоны с особыми условиями использования территории или территории объекта культурного наследия	данные отсутствуют
Сведения о том, что земельный участок расположен в границах особой экономической зоны, территории опережающего социально-экономического развития, зоны территориального развития в Российской Федерации, игорной зоны:	данные отсутствуют
Сведения о том, что земельный участок расположен в границах особо охраняемой природной территории, охотничьих угодий, лесничеств, лесопарков:	данные отсутствуют
Сведения о результатах проведения государственного земельного надзора:	данные отсутствуют
Сведения о расположении земельного участка в границах территории, в отношении которой утвержден проект межевания территории:	данные отсутствуют

Государственный регистратор		ФГИС ЕГРН
полное наименование должности	подпись	инициалы, фамилия

М.П.

Выписка из Единого государственного реестра недвижимости об объекте недвижимости

Сведения о характеристиках объекта недвижимости

Земельный участок			
(вид объекта недвижимости)			
Лист № ___ Раздела **1**	Всего листов раздела **1 :** ___	Всего разделов: ___	Всего листов выписки: ___
01.10.2018 № 99/2018/194676565			
Кадастровый номер:		**31:21:0000000:214**	

Условный номер земельного участка:	данные отсутствуют
Сведения о принятии акта и (или) заключении договора, предусматривающих предоставление в соответствии с земельным законодательством исполнительным органом государственной власти или органом местного самоуправления находящегося в государственной или муниципальной собственности земельного участка для строительства наемного дома социального использования или наемного дома коммерческого использования:	данные отсутствуют
Сведения о том, что земельный участок или земельные участки образованы на основании решения об изъятии земельного участка и (или) расположенного на нем объекта недвижимости для государственных или муниципальных нужд:	данные отсутствуют
Сведения о том, что земельный участок образован из земель или земельного участка, государственная собственность на которые не разграничена:	данные отсутствуют
Сведения о наличии земельного спора о местоположении границ земельных участков:	данные отсутствуют
Статус записи об объекте недвижимости:	Сведения об объекте недвижимости имеют статус "актуальные, ранее учтенные"
Особые отметки:	Граница земельного участка не установлена в соответствии с требованиями земельного законодательства. Сведения о площади имеют статус «Актуальные незасвидетельствованные». Право (ограничение права, обременение объекта недвижимости) зарегистрировано на данный объект недвижимости с площадью 13393225 кв.м. Сведения необходимые для заполнения раздела 3 отсутствуют. Сведения необходимые для заполнения раздела 3.1 отсутствуют. Сведения необходимые для заполнения раздела 3.2 отсутствуют. Сведения необходимые для заполнения раздела 4 отсутствуют. Сведения необходимые для заполнения раздела 4.1 отсутствуют. Сведения необходимые для заполнения раздела 4.2 отсутствуют.
Получатель выписки:	Колган Ирина Владимировна

Государственный регистратор		ФГИС ЕГРН

полное наименование должности	подпись	инициалы, фамилия

М.П.

Выписка из Единого государственного реестра недвижимости об объекте недвижимости

Сведения о зарегистрированных правах

Земельный участок			
(вид объекта недвижимости)			
Лист № ___ Раздела **2**	Всего листов раздела **2 :** ___	Всего разделов: ___	Всего листов выписки: ___
01.10.2018 № 99/2018/194676565			
Кадастровый номер:		**31:21:0000000:214**	

1.	Правообладатель (правообладатели):	1.1.	Коцарев Петр Николаевич
2.	Вид, номер и дата государственной регистрации права:	2.1.	Долевая собственность, № 31-01/14-1/2001-41.2 от 09.01.2001, 4, 3 гектаров
3.	Ограничение прав и обременение объекта недвижимости:	не зарегистрировано	

Государственный регистратор		ФГИС ЕГРН
полное наименование должности	подпись	инициалы, фамилия

М.П.

Земельный участок			
(вид объекта недвижимости)			
Лист № ___ Раздела **2**	Всего листов раздела **2 :** ___	Всего разделов: ___	Всего листов выписки: ___
01.10.2018 № 99/2018/194676565			
Кадастровый номер:		**31:21:0000000:214**	

1.	Правообладатель (правообладатели):		1.2.	Сохин Юрий Николаевич
2.	Вид, номер и дата государственной регистрации права:		2.2.	Долевая собственность, № 31-01/14-1/2001-288.1.2 от 19.02.2001, 4, 3 гектаров
3.	Ограничение прав и обременение объекта недвижимости:			
	3.2.1.	вид:		запрещение, запрет на совершение регистрационных действий
		дата государственной регистрации:		20.09.2018
		номер государственной регистрации:		31:21:0000000:214-31/014/2018-15
		срок, на который установлено ограничение прав и обременение объекта недвижимости:		Срок не определен
		лицо, в пользу которого установлено ограничение прав и обременение объекта недвижимости:		Красногвардейский РОСП УФССП России по Белгородской области
		основание государственной регистрации:		Постановление о запрете на совершение действий по регистрации №18791197/3114 от 14.09.2018 г.
	3.2.2.	вид:		запрещение, запрет на совершение регистрационных действий
		дата государственной регистрации:		20.09.2018
		номер государственной регистрации:		31:21:0000000:214-31/014/2018-16
		срок, на который установлено ограничение прав и обременение объекта недвижимости:		Срок не определен
		лицо, в пользу которого установлено ограничение прав и обременение объекта недвижимости:		Красногвардейский РОСП УФССП России по Белгородской области
		основание государственной регистрации:		Постановление о запрете на совершение действий по регистрации №18791436/3114 от 14.09.2018 г.

Государственный регистратор		ФГИС ЕГРН
полное наименование должности	подпись	инициалы, фамилия

М.П.

Земельный участок			
(вид объекта недвижимости)			
Лист № ___ Раздела **2**	Всего листов раздела **2 :** ___	Всего разделов: ___	Всего листов выписки: ___
01.10.2018 № 99/2018/194676565			
Кадастровый номер:		**31:21:0000000:214**	

3.2.3.	вид:	запрещение, запрет на совершение действий по регистрации
	дата государственной регистрации:	25.04.2018
	номер государственной регистрации:	31:21:0000000:214-31/014/2018-5
	срок, на который установлено ограничение прав и обременение объекта недвижимости:	Срок не определен
	лицо, в пользу которого установлено ограничение прав и обременение объекта недвижимости:	Красногвардейский РОСП УФССП России по Белгородской области
	основание государственной регистрации:	Постановление о запрете на совершение действий по регистрации №15237910/3114 от 07.02.2018 г.
3.2.4.	вид:	арест, Кадастровый(условный) номер: 31:21:0000000:214. Земельный участок. . Категория земель: земли сельскохозяйственного назначения - Для сельскохозяйственного производства. Площадь: 13393225 кв.м. Адрес(местоположение): Россия, Белгородская обл., Красногвардейский район, Засосенское сельское поселение, Новохуторное сельское поселение, в границах схп "Тихая Сосна"
	дата государственной регистрации:	19.06.2014
	номер государственной регистрации:	31-31-14/009/2014-272
	срок, на который установлено ограничение прав и обременение объекта недвижимости:	Срок не определен
	лицо, в пользу которого установлено ограничение прав и обременение объекта недвижимости:	
	основание государственной регистрации:	Постановление судебного пристава-исполнителя о наложении ареста на имущество должника №1456/14/14/31 от 05.06.2014 г.
3.2.5.	вид:	запрещение, Кадастровый(условный) номер: 31:21:0000000:214. Земельный участок. . Категория земель: земли сельскохозяйственного назначения - Для сельскохозяйственного производства. Площадь: 13393225 кв.м. Адрес(местоположение): Россия, Белгородская обл., Красногвардейский район, Засосенское сельское поселение, Новохуторное сельское поселение, в границах схп "Тихая Сосна"
	дата государственной регистрации:	19.06.2014
	номер государственной регистрации:	31-31-14/009/2014-273
	срок, на который установлено ограничение прав и обременение объекта недвижимости:	Срок не определен

		лицо, в пользу которого установлено ограничение прав и обременение объекта недвижимости:	
		основание государственной регистрации:	Постановление судебного пристава-исполнителя о наложении ареста на имущество должника №1456/14/14/31 от 05.06.2014 г.

Государственный регистратор		ФГИС ЕГРН
полное наименование должности	подпись	инициалы, фамилия

М.П.

Земельный участок			
(вид объекта недвижимости)			
Лист № ___ Раздела **2**	Всего листов раздела **2 :** ___	Всего разделов: ___	Всего листов выписки: ___
01.10.2018 № 99/2018/194676565			
Кадастровый номер:		**31:21:0000000:214**	

	3.2.6.	вид:	запрещение, запрет на совершение действий по регистрации
		дата государственной регистрации:	15.05.2018
		номер государственной регистрации:	31:21:0000000:214-31/014/2018-6
		срок, на который установлено ограничение прав и обременение объекта недвижимости:	Срок не определен
		лицо, в пользу которого установлено ограничение прав и обременение объекта недвижимости:	Красногвардейский РОСП УФССП России по Белгородской области
		основание государственной регистрации:	Постановление о запрете на совершение действий по регистрации №16310377/3114 от 10.05.2018 г.
	3.2.7.	вид:	запрещение, запрет на совершение регистрационных действий
		дата государственной регистрации:	06.09.2018
		номер государственной регистрации:	31:21:0000000:214-31/014/2018-14
		срок, на который установлено ограничение прав и обременение объекта недвижимости:	Срок не определен
		лицо, в пользу которого установлено ограничение прав и обременение объекта недвижимости:	Красногвардейский РОСП УФССП России по Белгородской области
		основание государственной регистрации:	Постановление о запрете на совершение действий по регистрации №18289366/3114 от 30.08.2018 г.

1.	Правообладатель (правообладатели):	1.3.	Лихолетова Клавдия Егоровна
2.	Вид, номер и дата государственной регистрации права:	2.3.	Долевая собственность, № 31-01/14-1/2001-455.2 от 21.03.2001, 4, 3 гектаров
3.	Ограничение прав и обременение объекта недвижимости:	не зарегистрировано	
1.	Правообладатель (правообладатели):	1.4.	Манакова Прасковья Романовна
2.	Вид, номер и дата государственной регистрации права:	2.4.	Долевая собственность, № 31-01/14-1/2001-582 от 04.04.2001, 4, 3 гектаров
3.	Ограничение прав и обременение объекта недвижимости:	не зарегистрировано	

Государственный регистратор		ФГИС ЕГРН
полное наименование должности	подпись	инициалы, фамилия

М.П.

Земельный участок			
(вид объекта недвижимости)			
Лист № ___ Раздела **2**	Всего листов раздела **2 :** ___	Всего разделов: ___	Всего листов выписки: ___
01.10.2018 № 99/2018/194676565			
Кадастровый номер:		**31:21:0000000:214**	

1.	Правообладатель (правообладатели):	1.5.	Медков Василий Акимович
2.	Вид, номер и дата государственной регистрации права:	2.5.	Долевая собственность, № 31-01/14-1/2001-1644 от 29.08.2001, 4, 3 гектаров
3.	Ограничение прав и обременение объекта недвижимости:	не зарегистрировано	
1.	Правообладатель (правообладатели):	1.6.	Петрище Сергей Васильевич
2.	Вид, номер и дата государственной регистрации права:	2.6.	Долевая собственность, № 31-01/14-1/2001-1667 от 04.09.2001, 4, 3 гектаров
3.	Ограничение прав и обременение объекта недвижимости:	не зарегистрировано	
1.	Правообладатель (правообладатели):	1.7.	Тупицина Екатерина Александровна
2.	Вид, номер и дата государственной регистрации права:	2.7.	Долевая собственность, № 31-01/14-1/2001-1679 от 05.09.2001, 4, 3 гектаров
3.	Ограничение прав и обременение объекта недвижимости:	не зарегистрировано	
1.	Правообладатель (правообладатели):	1.8.	Леонов Александр Степанович
2.	Вид, номер и дата государственной регистрации права:	2.8.	Долевая собственность, № 31-01/14-1/2001-1701 от 07.09.2001, 4, 3 гектаров
3.	Ограничение прав и обременение объекта недвижимости:	не зарегистрировано	
1.	Правообладатель (правообладатели):	1.9.	Клеткина Вера Алексеевна
2.	Вид, номер и дата государственной регистрации права:	2.9.	Долевая собственность, № 31-01/14-1/2001-1710 от 11.09.2001, 4, 3 гектаров
3.	Ограничение прав и обременение объекта недвижимости:	не зарегистрировано	

Государственный регистратор		ФГИС ЕГРН
полное наименование должности	подпись	инициалы, фамилия

М.П.

Земельный участок			
(вид объекта недвижимости)			
Лист № ___ Раздела **2**	Всего листов раздела **2 :** ___	Всего разделов: ___	Всего листов выписки: ___
01.10.2018 № 99/2018/194676565			
Кадастровый номер:		**31:21:0000000:214**	

1.	Правообладатель (правообладатели):	1.10.	Петьков Владимир Сергеевич
2.	Вид, номер и дата государственной регистрации права:	2.10.	Долевая собственность, № 31-01/14-1/2001-1730 от 14.09.2001, 4, 3 гектаров
3.	Ограничение прав и обременение объекта недвижимости:	не зарегистрировано	
1.	Правообладатель (правообладатели):	1.11.	Литвинова Светлана Захаровна
2.	Вид, номер и дата государственной регистрации права:	2.11.	Долевая собственность, № 31-01/14-1/2001-1751 от 17.09.2001, 4, 3 гектаров
3.	Ограничение прав и обременение объекта недвижимости:	не зарегистрировано	
1.	Правообладатель (правообладатели):	1.12.	Гришенкова Тамара Васильевна
2.	Вид, номер и дата государственной регистрации права:	2.12.	Долевая собственность, № 31-01/14-1/2001-1794 от 21.09.2001, 4, 3 гектаров
3.	Ограничение прав и обременение объекта недвижимости:	не зарегистрировано	
1.	Правообладатель (правообладатели):	1.13.	Серкин Виктор Кимович
2.	Вид, номер и дата государственной регистрации права:	2.13.	Долевая собственность, № 31-01/14-1/2001-1860 от 01.10.2001, 4, 3 гектаров
3.	Ограничение прав и обременение объекта недвижимости:	не зарегистрировано	
1.	Правообладатель (правообладатели):	1.14.	Соколов Василий Митрофанович
2.	Вид, номер и дата государственной регистрации права:	2.14.	Долевая собственность, № 31-01/14-1/2001-2341 от 30.11.2001, 4, 3 гектаров
3.	Ограничение прав и обременение объекта недвижимости:	не зарегистрировано	

Государственный регистратор		ФГИС ЕГРН
полное наименование должности	подпись	инициалы, фамилия

М.П.

Земельный участок			
(вид объекта недвижимости)			
Лист № ___ Раздела **2**	Всего листов раздела **2 :** ___	Всего разделов: ___	Всего листов выписки: ___
01.10.2018 № 99/2018/194676565			
Кадастровый номер:		**31:21:0000000:214**	

1.	Правообладатель (правообладатели):	1.15.	Михайлов Михаил Егорович
2.	Вид, номер и дата государственной регистрации права:	2.15.	Долевая собственность, № 31-01/14-2/2002-124 от 08.04.2002, 4, 3 гектаров
3.	Ограничение прав и обременение объекта недвижимости:	не зарегистрировано	
1.	Правообладатель (правообладатели):	1.16.	Михайлова Мария Михайловна
2.	Вид, номер и дата государственной регистрации права:	2.16.	Долевая собственность, № 31-01/14-2/2002-123 от 08.04.2002, 4, 3 гектаров
3.	Ограничение прав и обременение объекта недвижимости:	не зарегистрировано	
1.	Правообладатель (правообладатели):	1.17.	Ходаков Александр Иванович
2.	Вид, номер и дата государственной регистрации права:	2.17.	Долевая собственность, № 31-01/14-6/2002-276 от 13.12.2002, 4, 3 гектаров
3.	Ограничение прав и обременение объекта недвижимости:	не зарегистрировано	
1.	Правообладатель (правообладатели):	1.18.	Давыденко Татьяна Ивановна
2.	Вид, номер и дата государственной регистрации права:	2.18.	Долевая собственность, № 31-01/14-6/2002-593 от 10.01.2003, 4, 3 гектаров
3.	Ограничение прав и обременение объекта недвижимости:	не зарегистрировано	
1.	Правообладатель (правообладатели):	1.19.	Осадчий Василий Александрович
2.	Вид, номер и дата государственной регистрации права:	2.19.	Долевая собственность, № 31-01/14-1/2003-216 от 20.02.2003, 4, 3 гектаров
3.	Ограничение прав и обременение объекта недвижимости:	не зарегистрировано	

Государственный регистратор		ФГИС ЕГРН
полное наименование должности	подпись	инициалы, фамилия

М.П.

Земельный участок			
(вид объекта недвижимости)			
Лист № ___ Раздела **2**	Всего листов раздела **2 :** ___	Всего разделов: ___	Всего листов выписки: ___
01.10.2018 № 99/2018/194676565			
Кадастровый номер:		**31:21:0000000:214**	

1.	Правообладатель (правообладатели):	1.20.	Каширина Любовь Михайловна
2.	Вид, номер и дата государственной регистрации права:	2.20.	Долевая собственность, № 31-01/14-2/2003-168 от 14.04.2003, 4, 3 гектаров
3.	Ограничение прав и обременение объекта недвижимости:	не зарегистрировано	
1.	Правообладатель (правообладатели):	1.21.	Закотенко Иван Михайлович
2.	Вид, номер и дата государственной регистрации права:	2.21.	Долевая собственность, № 31-01/14-1/2003-691 от 16.04.2003, 4, 3 гектаров
3.	Ограничение прав и обременение объекта недвижимости:	не зарегистрировано	
1.	Правообладатель (правообладатели):	1.22.	Жвенкин Виктор Тимофеевич
2.	Вид, номер и дата государственной регистрации права:	2.22.	Долевая собственность, № 31-01/14-3/2003-181 от 26.06.2003, 4, 3 гектаров
3.	Ограничение прав и обременение объекта недвижимости:	не зарегистрировано	
1.	Правообладатель (правообладатели):	1.23.	Скоробогатько Татьяна Ивановна
2.	Вид, номер и дата государственной регистрации права:	2.23.	Долевая собственность, № 31-01/14-3/2003-206 от 01.07.2003, 4, 3 гектаров
3.	Ограничение прав и обременение объекта недвижимости:	не зарегистрировано	
1.	Правообладатель (правообладатели):	1.24.	Ханин Сергей Валентинович
2.	Вид, номер и дата государственной регистрации права:	2.24.	Долевая собственность, № 31-01/14-3/2003-205 от 01.07.2003, 4, 3 гектаров
3.	Ограничение прав и обременение объекта недвижимости:	не зарегистрировано	

Государственный регистратор		ФГИС ЕГРН
полное наименование должности	подпись	инициалы, фамилия

М.П.

Земельный участок			
(вид объекта недвижимости)			
Лист № ___ Раздела **2**	Всего листов раздела **2 :** ___	Всего разделов: ___	Всего листов выписки: ___
01.10.2018 № 99/2018/194676565			
Кадастровый номер:		**31:21:0000000:214**	

1.	Правообладатель (правообладатели):	1.25.	Сименова Лидия Петровна
2.	Вид, номер и дата государственной регистрации права:	2.25.	Долевая собственность, № 31-01/14-3/2003-288 от 15.07.2003, 4, 3 гектаров
3.	Ограничение прав и обременение объекта недвижимости:	не зарегистрировано	
1.	Правообладатель (правообладатели):	1.26.	Ковалев Сергей Дмитриевич
2.	Вид, номер и дата государственной регистрации права:	2.26.	Долевая собственность, № 31-01/14-3/2003-961 от 01.10.2003, 1/3 от 4, 3 га
3.	Ограничение прав и обременение объекта недвижимости:	не зарегистрировано	
1.	Правообладатель (правообладатели):	1.27.	Ковалев Николай Дмитриевич
2.	Вид, номер и дата государственной регистрации права:	2.27.	Долевая собственность, № 31-01/14-3/2003-961 от 01.10.2003, 1/3 от 4, 3 га
3.	Ограничение прав и обременение объекта недвижимости:	не зарегистрировано	
1.	Правообладатель (правообладатели):	1.28.	Каримова Раиса Тимофеевна
2.	Вид, номер и дата государственной регистрации права:	2.28.	Долевая собственность, № 31-01/14-3/2004-489 от 21.05.2004, 1/2 от 4, 3 га
3.	Ограничение прав и обременение объекта недвижимости:	не зарегистрировано	
1.	Правообладатель (правообладатели):	1.29.	Лиманская Татьяна Алексеевна
2.	Вид, номер и дата государственной регистрации права:	2.29.	Долевая собственность, № 31-01/14-3/2004-584 от 28.05.2004, 1/2 от 4, 3 га
3.	Ограничение прав и обременение объекта недвижимости:	не зарегистрировано	

Государственный регистратор		ФГИС ЕГРН
полное наименование должности	подпись	инициалы, фамилия

М.П.

Земельный участок			
(вид объекта недвижимости)			
Лист № ___ Раздела **2**	Всего листов раздела **2 :** ___	Всего разделов: ___	Всего листов выписки: ___
01.10.2018 № 99/2018/194676565			
Кадастровый номер:		**31:21:0000000:214**	

1.	Правообладатель (правообладатели):	1.30.	Колтунов Владимир Иванович
2.	Вид, номер и дата государственной регистрации права:	2.30.	Долевая собственность, № 31-01/14-3/2004-760 от 17.06.2004, 4, 3 гектаров
3.	Ограничение прав и обременение объекта недвижимости:	не зарегистрировано	
1.	Правообладатель (правообладатели):	1.31.	Лиманский Валерий Петрович
2.	Вид, номер и дата государственной регистрации права:	2.31.	Долевая собственность, № 31-01/14-4/2004-935 от 06.10.2004, 4, 3 гектаров
3.	Ограничение прав и обременение объекта недвижимости:	не зарегистрировано	
1.	Правообладатель (правообладатели):	1.32.	Манакова Прасковья Романовна
2.	Вид, номер и дата государственной регистрации права:	2.32.	Долевая собственность, № 31-31-14/002/2005-790 от 01.07.2005, 4, 3 гектаров
3.	Ограничение прав и обременение объекта недвижимости:	не зарегистрировано	
1.	Правообладатель (правообладатели):	1.33.	Винников Николай Дмитриевич
2.	Вид, номер и дата государственной регистрации права:	2.33.	Долевая собственность, № 31-31-14/003/2005-571 от 15.08.2005, 4, 3 гектаров
3.	Ограничение прав и обременение объекта недвижимости:	не зарегистрировано	
1.	Правообладатель (правообладатели):	1.34.	Шемякин Сергей Петрович
2.	Вид, номер и дата государственной регистрации права:	2.34.	Долевая собственность, № 31-31-14/006/2005-195 от 19.12.2005, 4, 3 гектаров
3.	Ограничение прав и обременение объекта недвижимости:	не зарегистрировано	

Государственный регистратор		ФГИС ЕГРН
полное наименование должности	подпись	инициалы, фамилия

М.П.

Земельный участок			
(вид объекта недвижимости)			
Лист № ___ Раздела **2**	Всего листов раздела **2 :** ___	Всего разделов: ___	Всего листов выписки: ___
01.10.2018 № 99/2018/194676565			
Кадастровый номер:		**31:21:0000000:214**	

1.	Правообладатель (правообладатели):	1.35.	Закотенко Иван Михайлович
2.	Вид, номер и дата государственной регистрации права:	2.35.	Долевая собственность, № 31-31-14/001/2006-688 от 28.02.2006, 4, 3 гектаров
3.	Ограничение прав и обременение объекта недвижимости:	не зарегистрировано	
1.	Правообладатель (правообладатели):	1.36.	Галенко Анна Борисовна
2.	Вид, номер и дата государственной регистрации права:	2.36.	Долевая собственность, № 31-31-14/006/2006-152 от 28.08.2006, 4, 3 гектаров
3.	Ограничение прав и обременение объекта недвижимости:	не зарегистрировано	
1.	Правообладатель (правообладатели):	1.37.	Галенко Анна Борисовна
2.	Вид, номер и дата государственной регистрации права:	2.37.	Долевая собственность, № 31-31-14/006/2006-153 от 28.08.2006, 4, 3 гектаров
3.	Ограничение прав и обременение объекта недвижимости:	не зарегистрировано	
1.	Правообладатель (правообладатели):	1.38.	Никонков Андрей Леонидович
2.	Вид, номер и дата государственной регистрации права:	2.38.	Долевая собственность, № 31-31-14/001/2007-609 от 15.02.2007, 4, 3 гектаров
3.	Ограничение прав и обременение объекта недвижимости:	не зарегистрировано	
1.	Правообладатель (правообладатели):	1.39.	Пархомова Елена Васильевна
2.	Вид, номер и дата государственной регистрации права:	2.39.	Долевая собственность, № 31-31-14/004/2007-208 от 26.06.2007, 4, 3 гектаров
3.	Ограничение прав и обременение объекта недвижимости:	не зарегистрировано	

Государственный регистратор		ФГИС ЕГРН
полное наименование должности	подпись	инициалы, фамилия

М.П.

Земельный участок			
(вид объекта недвижимости)			
Лист № ___ Раздела **2**	Всего листов раздела **2 :** ___	Всего разделов: ___	Всего листов выписки: ___
01.10.2018 № 99/2018/194676565			
Кадастровый номер:		**31:21:0000000:214**	

1.	Правообладатель (правообладатели):	1.40.	Белгородская область
2.	Вид, номер и дата государственной регистрации права:	2.40.	Долевая собственность, № 31-31-14/004/2007-761 от 31.07.2007, 4, 3 гектаров
3.	Ограничение прав и обременение объекта недвижимости:	не зарегистрировано	
1.	Правообладатель (правообладатели):	1.41.	Белгородская область
2.	Вид, номер и дата государственной регистрации права:	2.41.	Долевая собственность, № 31-31-14/004/2007-845 от 07.08.2007, 4, 3 гектаров
3.	Ограничение прав и обременение объекта недвижимости:	не зарегистрировано	
1.	Правообладатель (правообладатели):	1.42.	Белгородская область
2.	Вид, номер и дата государственной регистрации права:	2.42.	Долевая собственность, № 31-31-14/006/2007-305 от 03.10.2007, 4, 3 гектаров
3.	Ограничение прав и обременение объекта недвижимости:	не зарегистрировано	
1.	Правообладатель (правообладатели):	1.43.	Белгородская область
2.	Вид, номер и дата государственной регистрации права:	2.43.	Долевая собственность, № 31-31-14/006/2007-376 от 08.10.2007, 4, 3 гектаров
3.	Ограничение прав и обременение объекта недвижимости:	не зарегистрировано	
1.	Правообладатель (правообладатели):	1.44.	Белгородская область
2.	Вид, номер и дата государственной регистрации права:	2.44.	Долевая собственность, № 31-31-14/009/2007-285 от 22.10.2007, 4, 3 гектаров
3.	Ограничение прав и обременение объекта недвижимости:	не зарегистрировано	

Государственный регистратор		ФГИС ЕГРН
полное наименование должности	подпись	инициалы, фамилия

М.П.

Земельный участок			
(вид объекта недвижимости)			
Лист № ___ Раздела **2**	Всего листов раздела **2 :** ___	Всего разделов: ___	Всего листов выписки: ___
01.10.2018 № 99/2018/194676565			
Кадастровый номер:		**31:21:0000000:214**	

1.	Правообладатель (правообладатели):	1.45.	Белгородская область
2.	Вид, номер и дата государственной регистрации права:	2.45.	Долевая собственность, № 31-31-14/009/2007-286 от 22.10.2007, 4, 3 гектаров
3.	Ограничение прав и обременение объекта недвижимости:	не зарегистрировано	
1.	Правообладатель (правообладатели):	1.46.	Белгородская область
2.	Вид, номер и дата государственной регистрации права:	2.46.	Долевая собственность, № 31-31-14/009/2007-284 от 22.10.2007, 4, 3 гектаров
3.	Ограничение прав и обременение объекта недвижимости:	не зарегистрировано	
1.	Правообладатель (правообладатели):	1.47.	Белгородская область
2.	Вид, номер и дата государственной регистрации права:	2.47.	Долевая собственность, № 31-31-14/009/2007-322 от 22.10.2007, 4, 3 гектаров
3.	Ограничение прав и обременение объекта недвижимости:	не зарегистрировано	
1.	Правообладатель (правообладатели):	1.48.	Коротких Жанна Расыховна
2.	Вид, номер и дата государственной регистрации права:	2.48.	Долевая собственность, № 31-31-14/015/2007-117 от 24.12.2007, 4, 3 гектаров
3.	Ограничение прав и обременение объекта недвижимости:	не зарегистрировано	
1.	Правообладатель (правообладатели):	1.49.	Белгородская область
2.	Вид, номер и дата государственной регистрации права:	2.49.	Долевая собственность, № 31-31-14/013/2007-211 от 14.01.2008, 4, 3 гектаров
3.	Ограничение прав и обременение объекта недвижимости:	не зарегистрировано	

Государственный регистратор		ФГИС ЕГРН
полное наименование должности	подпись	инициалы, фамилия

М.П.

Земельный участок			
(вид объекта недвижимости)			
Лист № ___ Раздела **2**	Всего листов раздела **2 :** ___	Всего разделов: ___	Всего листов выписки: ___
01.10.2018 № 99/2018/194676565			
Кадастровый номер:		**31:21:0000000:214**	

1.	Правообладатель (правообладатели):	1.50.	Лихолетов Александр Григорьевич
2.	Вид, номер и дата государственной регистрации права:	2.50.	Долевая собственность, № 31-31-14/007/2008-233 от 13.05.2008, 4, 3 гектаров
3.	Ограничение прав и обременение объекта недвижимости:	не зарегистрировано	
1.	Правообладатель (правообладатели):	1.51.	Демьянова Нина Павловна
2.	Вид, номер и дата государственной регистрации права:	2.51.	Долевая собственность, № 31-31-14/007/2008-482 от 23.05.2008, 3/4 от 4, 3 га
3.	Ограничение прав и обременение объекта недвижимости:	не зарегистрировано	
1.	Правообладатель (правообладатели):	1.52.	Блащенко Владимир Николаевич
2.	Вид, номер и дата государственной регистрации права:	2.52.	Долевая собственность, № 31-31-14/009/2008-091 от 09.07.2008, 2/3 от 4, 3 га
3.	Ограничение прав и обременение объекта недвижимости:	не зарегистрировано	
1.	Правообладатель (правообладатели):	1.53.	Гузиев Александр Павлович
2.	Вид, номер и дата государственной регистрации права:	2.53.	Долевая собственность, № 31-31-14/009/2008-108 от 09.07.2008, 1/4 от 4, 3 га
3.	Ограничение прав и обременение объекта недвижимости:	не зарегистрировано	
1.	Правообладатель (правообладатели):	1.54.	Белгородская область
2.	Вид, номер и дата государственной регистрации права:	2.54.	Долевая собственность, № 31-31-14/011/2008-961 от 21.10.2008, 4, 3 гектаров
3.	Ограничение прав и обременение объекта недвижимости:	не зарегистрировано	

Государственный регистратор		ФГИС ЕГРН
полное наименование должности	подпись	инициалы, фамилия

М.П.

Земельный участок			
(вид объекта недвижимости)			
Лист № ___ Раздела **2**	Всего листов раздела **2 :** ___	Всего разделов: ___	Всего листов выписки: ___
01.10.2018 № 99/2018/194676565			
Кадастровый номер:		**31:21:0000000:214**	

1.	Правообладатель (правообладатели):	1.55.	Голованева Мария Михайловна
2.	Вид, номер и дата государственной регистрации права:	2.55.	Долевая собственность, № 31-31-14/016/2008-283 от 20.12.2008, 4, 3 гектаров
3.	Ограничение прав и обременение объекта недвижимости:	не зарегистрировано	
1.	Правообладатель (правообладатели):	1.56.	Таранченко Валерий Яковлевич
2.	Вид, номер и дата государственной регистрации права:	2.56.	Долевая собственность, № 31-31-14/002/2009-513 от 17.02.2009, 4, 3 гектаров
3.	Ограничение прав и обременение объекта недвижимости:	не зарегистрировано	
1.	Правообладатель (правообладатели):	1.57.	Таранченко Валерий Яковлевич
2.	Вид, номер и дата государственной регистрации права:	2.57.	Долевая собственность, № 31-31-14/002/2009-483 от 17.02.2009, 4, 3 гектаров
3.	Ограничение прав и обременение объекта недвижимости:	не зарегистрировано	
1.	Правообладатель (правообладатели):	1.58.	Угроватая Любовь Васильевна
2.	Вид, номер и дата государственной регистрации права:	2.58.	Долевая собственность, № 31-31-14/002/2009-556 от 17.02.2009, 4, 3 гектаров
3.	Ограничение прав и обременение объекта недвижимости:	не зарегистрировано	
1.	Правообладатель (правообладатели):	1.59.	Кулешов Роман Викторович
2.	Вид, номер и дата государственной регистрации права:	2.59.	Долевая собственность, № 31-31-14/002/2009-921 от 11.03.2009, 1/2 от 4, 3 га
3.	Ограничение прав и обременение объекта недвижимости:	не зарегистрировано	

Государственный регистратор		ФГИС ЕГРН
полное наименование должности	подпись	инициалы, фамилия

М.П.

Земельный участок			
(вид объекта недвижимости)			
Лист № ___ Раздела **2**	Всего листов раздела **2 :** ___	Всего разделов: ___	Всего листов выписки: ___
01.10.2018 № 99/2018/194676565			
Кадастровый номер:		**31:21:0000000:214**	

1.	Правообладатель (правообладатели):	1.60.	Кулешова Елена Ивановна
2.	Вид, номер и дата государственной регистрации права:	2.60.	Долевая собственность, № 31-31-14/002/2009-920 от 11.03.2009, 1/2 от 4, 3 га
3.	Ограничение прав и обременение объекта недвижимости:	не зарегистрировано	
1.	Правообладатель (правообладатели):	1.61.	Коваленко Валентина Александровна
2.	Вид, номер и дата государственной регистрации права:	2.61.	Долевая собственность, № 31-31-14/002/2009-971 от 13.03.2009, 4, 3 гектаров
3.	Ограничение прав и обременение объекта недвижимости:	не зарегистрировано	
1.	Правообладатель (правообладатели):	1.62.	Мельников Григорий Николаевич
2.	Вид, номер и дата государственной регистрации права:	2.62.	Долевая собственность, № 31-31-14/004/2009-285 от 02.04.2009, 4, 3 гектаров
3.	Ограничение прав и обременение объекта недвижимости:	не зарегистрировано	
1.	Правообладатель (правообладатели):	1.63.	Мацаева Елена Александровна
2.	Вид, номер и дата государственной регистрации права:	2.63.	Долевая собственность, № 31-31-14/004/2009-526 от 16.04.2009, 4, 3 гектаров
3.	Ограничение прав и обременение объекта недвижимости:	не зарегистрировано	
1.	Правообладатель (правообладатели):	1.64.	Тимченко Ольга Леонидовна
2.	Вид, номер и дата государственной регистрации права:	2.64.	Долевая собственность, № 31-31-14/004/2009-561 от 23.04.2009, 4, 3 гектаров
3.	Ограничение прав и обременение объекта недвижимости:	не зарегистрировано	

Государственный регистратор		ФГИС ЕГРН
полное наименование должности	подпись	инициалы, фамилия

М.П.

Земельный участок			
(вид объекта недвижимости)			
Лист № ___ Раздела **2**	Всего листов раздела **2 :** ___	Всего разделов: ___	Всего листов выписки: ___
01.10.2018 № 99/2018/194676565			
Кадастровый номер:		**31:21:0000000:214**	

1.	Правообладатель (правообладатели):	1.65.	Тимченко Ольга Леонидовна
2.	Вид, номер и дата государственной регистрации права:	2.65.	Долевая собственность, № 31-31-14/004/2009-562 от 23.04.2009, 4, 3 гектаров
3.	Ограничение прав и обременение объекта недвижимости:	не зарегистрировано	
1.	Правообладатель (правообладатели):	1.66.	Балюков Александр Александрович
2.	Вид, номер и дата государственной регистрации права:	2.66.	Долевая собственность, № 31-31-14/004/2009-610 от 23.04.2009, 4, 3 гектаров
3.	Ограничение прав и обременение объекта недвижимости:	не зарегистрировано	
1.	Правообладатель (правообладатели):	1.67.	Медков Валентин Петрович
2.	Вид, номер и дата государственной регистрации права:	2.67.	Долевая собственность, № 31-31-14/004/2009-632 от 24.04.2009, 1/3 от 4, 3 га
3.	Ограничение прав и обременение объекта недвижимости:	не зарегистрировано	
1.	Правообладатель (правообладатели):	1.68.	Медков Леонид Петрович
2.	Вид, номер и дата государственной регистрации права:	2.68.	Долевая собственность, № 31-31-14/004/2009-631 от 24.04.2009, 1/3 от 4, 3 га
3.	Ограничение прав и обременение объекта недвижимости:	не зарегистрировано	
1.	Правообладатель (правообладатели):	1.69.	Колтунова Татьяна Егоровна
2.	Вид, номер и дата государственной регистрации права:	2.69.	Долевая собственность, № 31-31-14/007/2009-249 от 08.06.2009, 4, 3 гектаров
3.	Ограничение прав и обременение объекта недвижимости:	не зарегистрировано	

Государственный регистратор		ФГИС ЕГРН
полное наименование должности	подпись	инициалы, фамилия

М.П.

Земельный участок			
(вид объекта недвижимости)			
Лист № ___ Раздела **2**	Всего листов раздела **2 :** ___	Всего разделов: ___	Всего листов выписки: ___
01.10.2018 № 99/2018/194676565			
Кадастровый номер:		**31:21:0000000:214**	

1.	Правообладатель (правообладатели):	1.70.	Рогозянов Александр Николаевич
2.	Вид, номер и дата государственной регистрации права:	2.70.	Долевая собственность, № 31-31-14/007/2009-492 от 25.06.2009, 4, 3 гектаров
3.	Ограничение прав и обременение объекта недвижимости:	не зарегистрировано	
1.	Правообладатель (правообладатели):	1.71.	Шевченко Алевтина Николаевна
2.	Вид, номер и дата государственной регистрации права:	2.71.	Долевая собственность, № 31-31-14/011/2009-170 от 18.08.2009, 4, 3 гектаров
3.	Ограничение прав и обременение объекта недвижимости:	не зарегистрировано	
1.	Правообладатель (правообладатели):	1.72.	Тимченко Ольга Леонидовна
2.	Вид, номер и дата государственной регистрации права:	2.72.	Долевая собственность, № 31-31-14/011/2009-307 от 27.08.2009, 1/3 от 4, 3 га
3.	Ограничение прав и обременение объекта недвижимости:	не зарегистрировано	
1.	Правообладатель (правообладатели):	1.73.	Терновской Геннадий Иванович
2.	Вид, номер и дата государственной регистрации права:	2.73.	Долевая собственность, № 31-31-14/008/2010-404 от 05.08.2010, 4, 3 гектаров
3.	Ограничение прав и обременение объекта недвижимости:	не зарегистрировано	

Государственный регистратор		ФГИС ЕГРН
полное наименование должности	подпись	инициалы, фамилия

М.П.

Земельный участок			
(вид объекта недвижимости)			
Лист № ___ Раздела **2**	Всего листов раздела **2 :** ___	Всего разделов: ___	Всего листов выписки: ___
01.10.2018 № 99/2018/194676565			
Кадастровый номер:		**31:21:0000000:214**	

1.	Правообладатель (правообладатели):		1.74.	Файнова Галина Иосифовна
2.	Вид, номер и дата государственной регистрации права:		2.74.	Долевая собственность, № 31-31-14/008/2010-980 от 16.09.2010, 4, 3 гектаров
3.	Ограничение прав и обременение объекта недвижимости:			
	3.74.1.	вид:		запрещение, запрет на совершение действий по регистрации
		дата государственной регистрации:		05.03.2018
		номер государственной регистрации:		31:21:0000000:214-31/014/2018-3
		срок, на который установлено ограничение прав и обременение объекта недвижимости:		Срок не определен
		лицо, в пользу которого установлено ограничение прав и обременение объекта недвижимости:		Красногвардейский РОСП УФССП России по Белгородской области
		основание государственной регистрации:		Постановление о запрете на совершение действий по регистрации №15582916/3114 от 28.02.2018 г.
	3.74.2.	вид:		иные, Запрет совершения регистрационных действий
		дата государственной регистрации:		05.03.2018
		номер государственной регистрации:		31:21:0000000:214-31/014/2018-4
		срок, на который установлено ограничение прав и обременение объекта недвижимости:		Срок не определен
		лицо, в пользу которого установлено ограничение прав и обременение объекта недвижимости:		Судебный пристав-исполнитель Красногвардейский РОСП УФССП России по Белгородской области
		основание государственной регистрации:		Постановление о запрете на совершение действий по регистрации №15582928/3114 от 28.02.2018 г.

Государственный регистратор		ФГИС ЕГРН
полное наименование должности	подпись	инициалы, фамилия

М.П.

Земельный участок			
(вид объекта недвижимости)			
Лист № ___ Раздела **2**	Всего листов раздела **2 :** ___	Всего разделов: ___	Всего листов выписки: ___
01.10.2018 № 99/2018/194676565			
Кадастровый номер:		**31:21:0000000:214**	

1.	Правообладатель (правообладатели):	1.75.	Бажухина Елена Игоревна
2.	Вид, номер и дата государственной регистрации права:	2.75.	Долевая собственность, № 31-31-14/010/2010-108 от 01.10.2010, 4, 3 гектаров
3.	Ограничение прав и обременение объекта недвижимости:	не зарегистрировано	
1.	Правообладатель (правообладатели):	1.76.	Бажухина Елена Игоревна
2.	Вид, номер и дата государственной регистрации права:	2.76.	Долевая собственность, № 31-31-14/010/2010-109 от 01.10.2010, 4, 3 гектаров
3.	Ограничение прав и обременение объекта недвижимости:	не зарегистрировано	
1.	Правообладатель (правообладатели):	1.77.	Чибиняева Любовь Васильевна
2.	Вид, номер и дата государственной регистрации права:	2.77.	Долевая собственность, № 31-31-14/016/2010-398 от 30.12.2010, 4, 3 гектаров
3.	Ограничение прав и обременение объекта недвижимости:	не зарегистрировано	
1.	Правообладатель (правообладатели):	1.78.	Рева Жанна Иосифовна
2.	Вид, номер и дата государственной регистрации права:	2.78.	Долевая собственность, № 31-31-14/016/2010-566 от 18.01.2011, 4, 3 гектаров
3.	Ограничение прав и обременение объекта недвижимости:	не зарегистрировано	
1.	Правообладатель (правообладатели):	1.79.	Ткачёва Людмила Григорьевна
2.	Вид, номер и дата государственной регистрации права:	2.79.	Долевая собственность, № 31-31-14/009/2011-616 от 18.08.2011, 4, 3 гектаров
3.	Ограничение прав и обременение объекта недвижимости:	не зарегистрировано	

Государственный регистратор		ФГИС ЕГРН
полное наименование должности	подпись	инициалы, фамилия

М.П.

Земельный участок			
(вид объекта недвижимости)			
Лист № ___ Раздела **2**	Всего листов раздела **2 :** ___	Всего разделов: ___	Всего листов выписки: ___
01.10.2018 № 99/2018/194676565			
Кадастровый номер:		**31:21:0000000:214**	

1.	Правообладатель (правообладатели):	1.80.	Лихолетов Алексей Иванович
2.	Вид, номер и дата государственной регистрации права:	2.80.	Долевая собственность, № 31-31-14/012/2011-233 от 22.09.2011, 4, 3 гектаров
3.	Ограничение прав и обременение объекта недвижимости:	не зарегистрировано	
1.	Правообладатель (правообладатели):	1.81.	Скоробогатько Владимир Иванович
2.	Вид, номер и дата государственной регистрации права:	2.81.	Долевая собственность, № 31-31-14/012/2011-780 от 24.10.2011, 4, 3 гектаров
3.	Ограничение прав и обременение объекта недвижимости:	не зарегистрировано	
1.	Правообладатель (правообладатели):	1.82.	Закотенко Наталья Андреевна
2.	Вид, номер и дата государственной регистрации права:	2.82.	Долевая собственность, № 31-31-14/012/2011-798 от 25.10.2011, 4, 3 гектаров
3.	Ограничение прав и обременение объекта недвижимости:	не зарегистрировано	
1.	Правообладатель (правообладатели):	1.83.	Соколов Серафим Кузьмич
2.	Вид, номер и дата государственной регистрации права:	2.83.	Долевая собственность, № 31-31-14/014/2011-075 от 26.11.2011, 4, 3 гектаров
3.	Ограничение прав и обременение объекта недвижимости:	не зарегистрировано	
1.	Правообладатель (правообладатели):	1.84.	Галенко Людмила Владимировна
2.	Вид, номер и дата государственной регистрации права:	2.84.	Долевая собственность, № 31-31-14/004/2012-056 от 13.02.2012, 1/3 от 4, 3 га
3.	Ограничение прав и обременение объекта недвижимости:	не зарегистрировано	

Государственный регистратор		ФГИС ЕГРН
полное наименование должности	подпись	инициалы, фамилия

М.П.

Земельный участок			
(вид объекта недвижимости)			
Лист № ___ Раздела **2**	Всего листов раздела **2 :** ___	Всего разделов: ___	Всего листов выписки: ___
01.10.2018 № 99/2018/194676565			
Кадастровый номер:		**31:21:0000000:214**	

1.	Правообладатель (правообладатели):	1.85.	Галенко Иван Иванович
2.	Вид, номер и дата государственной регистрации права:	2.85.	Долевая собственность, № 31-31-14/004/2012-057 от 13.02.2012, 1/3 от 4, 3 га
3.	Ограничение прав и обременение объекта недвижимости:	не зарегистрировано	
1.	Правообладатель (правообладатели):	1.86.	Галенко Владимир Иванович
2.	Вид, номер и дата государственной регистрации права:	2.86.	Долевая собственность, № 31-31-14/004/2012-058 от 13.02.2012, 1/3 от 4, 3 га
3.	Ограничение прав и обременение объекта недвижимости:	не зарегистрировано	
1.	Правообладатель (правообладатели):	1.87.	Галенко Людмила Владимировна
2.	Вид, номер и дата государственной регистрации права:	2.87.	Долевая собственность, № 31-31-14/004/2012-062 от 13.02.2012, 1/3 от 4, 3 га
3.	Ограничение прав и обременение объекта недвижимости:	не зарегистрировано	
1.	Правообладатель (правообладатели):	1.88.	Галенко Иван Иванович
2.	Вид, номер и дата государственной регистрации права:	2.88.	Долевая собственность, № 31-31-14/004/2012-063 от 13.02.2012, 1/3 от 4, 3 га
3.	Ограничение прав и обременение объекта недвижимости:	не зарегистрировано	
1.	Правообладатель (правообладатели):	1.89.	Галенко Владимир Иванович
2.	Вид, номер и дата государственной регистрации права:	2.89.	Долевая собственность, № 31-31-14/004/2012-064 от 13.02.2012, 1/3 от 4, 3 га
3.	Ограничение прав и обременение объекта недвижимости:	не зарегистрировано	

Государственный регистратор		ФГИС ЕГРН
полное наименование должности	подпись	инициалы, фамилия

М.П.

Земельный участок			
(вид объекта недвижимости)			
Лист № ___ Раздела **2**	Всего листов раздела **2 :** ___	Всего разделов: ___	Всего листов выписки: ___
01.10.2018 № 99/2018/194676565			
Кадастровый номер:		**31:21:0000000:214**	

1.	Правообладатель (правообладатели):	1.90.	Денисова Надежда Александровна
2.	Вид, номер и дата государственной регистрации права:	2.90.	Долевая собственность, № 31-31-14/004/2012-086 от 17.02.2012, 4, 3 гектаров
3.	Ограничение прав и обременение объекта недвижимости:	не зарегистрировано	
1.	Правообладатель (правообладатели):	1.91.	Атанов Анатолий Григорьевич
2.	Вид, номер и дата государственной регистрации права:	2.91.	Долевая собственность, № 31-31-14/013/2012-331 от 14.07.2012, 4, 3 гектаров
3.	Ограничение прав и обременение объекта недвижимости:	не зарегистрировано	
1.	Правообладатель (правообладатели):	1.92.	Засосенское сельское поселение муниципального района "Красногвардейский район" Белгородской области
2.	Вид, номер и дата государственной регистрации права:	2.92.	Долевая собственность, № 31-31-14/003/2014-163 от 04.02.2014, 38, 7 гектаров
3.	Ограничение прав и обременение объекта недвижимости:	не зарегистрировано	
1.	Правообладатель (правообладатели):	1.93.	Чекаданова Антонина Ивановна
2.	Вид, номер и дата государственной регистрации права:	2.93.	Долевая собственность, № 31-31-14/002/2014-421 от 13.02.2014, 4, 3 гектаров
3.	Ограничение прав и обременение объекта недвижимости:	не зарегистрировано	
1.	Правообладатель (правообладатели):	1.94.	Семкин Иван Егорович
2.	Вид, номер и дата государственной регистрации права:	2.94.	Долевая собственность, № 31-31-14/026/2014-46 от 02.09.2014, 4, 3 гектаров
3.	Ограничение прав и обременение объекта недвижимости:	не зарегистрировано	

Государственный регистратор		ФГИС ЕГРН
полное наименование должности	подпись	инициалы, фамилия

М.П.

Земельный участок			
(вид объекта недвижимости)			
Лист № ___ Раздела **2**	Всего листов раздела **2 :** ___	Всего разделов: ___	Всего листов выписки: ___
01.10.2018 № 99/2018/194676565			
Кадастровый номер:		**31:21:0000000:214**	

1.	Правообладатель (правообладатели):	1.95.	Белунов Николай Иванович
2.	Вид, номер и дата государственной регистрации права:	2.95.	Долевая собственность, № 31-31-14/026/2014-559 от 12.09.2014, 4, 3 гектаров
3.	Ограничение прав и обременение объекта недвижимости:	не зарегистрировано	
1.	Правообладатель (правообладатели):	1.96.	Козлов Владимир Михайлович
2.	Вид, номер и дата государственной регистрации права:	2.96.	Долевая собственность, № 31-31/014-31/014/002/2015-701/1 от 24.04.2015, 4, 3 гектаров
3.	Ограничение прав и обременение объекта недвижимости:	не зарегистрировано	
1.	Правообладатель (правообладатели):	1.97.	Семкин Иван Егорович
2.	Вид, номер и дата государственной регистрации права:	2.97.	Долевая собственность, № 31-31/014-31/014/013/2016-27/1 от 26.05.2016, 4, 3 гектаров
3.	Ограничение прав и обременение объекта недвижимости:	не зарегистрировано	
1.	Правообладатель (правообладатели):	1.98.	Семкина Надежда Николаевна
2.	Вид, номер и дата государственной регистрации права:	2.98.	Долевая собственность, № 31-31/014-31/014/013/2016-28/1 от 26.05.2016, 4, 3 гектаров
3.	Ограничение прав и обременение объекта недвижимости:	не зарегистрировано	
1.	Правообладатель (правообладатели):	1.99.	Закотенко Дмитрий Алексеевич
2.	Вид, номер и дата государственной регистрации права:	2.99.	Долевая собственность, № 31-31/014-31/014/014/2016-701/1 от 24.08.2016, 4, 3 гектаров
3.	Ограничение прав и обременение объекта недвижимости:	не зарегистрировано	

Государственный регистратор		ФГИС ЕГРН
полное наименование должности	подпись	инициалы, фамилия

М.П.

Земельный участок			
(вид объекта недвижимости)			
Лист № ___ Раздела **2**	Всего листов раздела **2 :** ___	Всего разделов: ___	Всего листов выписки: ___
01.10.2018 № 99/2018/194676565			
Кадастровый номер:		**31:21:0000000:214**	

1.	Правообладатель (правообладатели):	1.100.	Волошков Николай Алексеевич
2.	Вид, номер и дата государственной регистрации права:	2.100.	Долевая собственность, № 31-31/014-31/014/015/2016-296/1 от 20.10.2016, 4, 3 гектаров
3.	Ограничение прав и обременение объекта недвижимости:	не зарегистрировано	
1.	Правообладатель (правообладатели):	1.101.	Чибиняева Любовь Васильевна
2.	Вид, номер и дата государственной регистрации права:	2.101.	Долевая собственность, № 31:21:0000000:214-31/014/2017-2 от 22.10.2017, 4, 3 гектаров
3.	Ограничение прав и обременение объекта недвижимости:	не зарегистрировано	
1.	Правообладатель (правообладатели):	1.102.	Бажухина Елена Игоревна
2.	Вид, номер и дата государственной регистрации права:	2.102.	Долевая собственность, № 31:21:0000000:214-31/014/2018-9 от 24.05.2018, 1/3 от 4, 30га
3.	Ограничение прав и обременение объекта недвижимости:	не зарегистрировано	
1.	Правообладатель (правообладатели):	1.103.	Бажухина Елена Игоревна
2.	Вид, номер и дата государственной регистрации права:	2.103.	Долевая собственность, № 31:21:0000000:214-31/014/2018-13 от 09.08.2018, 2/3 от 4.3 га
3.	Ограничение прав и обременение объекта недвижимости:	не зарегистрировано	
4.	Договоры участия в долевом строительстве:	не зарегистрировано	
5.	Заявленные в судебном порядке права требования:	данные отсутствуют	
6.	Сведения о возражении в отношении зарегистрированного права:	данные отсутствуют	
7.	Сведения о наличии решения об изъятии объекта недвижимости для государственных и муниципальных нужд:	"Изъятие для государственных нужд" Распоряжение правительства Белгородской области "Об изъятии недвижимого имущества для государственных нужд" №276-РП от 14.06.2016 г. 22.06.2016 г. 15:20 № № 31/001/170/2016-523. "Изъятие для государственных нужд" Распоряжение правительства Белгородской области "Об изъятии недвижимого имущества для государственных нужд" №276-РП от 14.06.2016 г. 22.06.2016 г. 15:20 № № 31/001 /170/2016-523. "Изъятие для государственных нужд" Распоряжение правительства Белгородской области "Об изъятии недвижимого имущества для государственных нужд" №276-РП от 14.06.2016 г. 22.06.2016 г. 15:20 № № 31/001/170/2016-523. "Изъятие для государственных нужд" Распоряжение правительства Белгородской области "Об изъятии недвижимого имущества для государственных нужд" №276-РП от 14.06.2016 г. 22.06.2016 г. 15:20 № № 31/001 /170/2016-523. "Изъятие для государственных нужд" Распоряжение правительства Белгородской области "Об изъятии недвижимого имущества для государственных нужд" №276-РП от		

		14.06.2016 г. 22.06.2016 г. 15:20 № № 31/001/170/2016-523. "Изъятие для государственных нужд" Распоряжение правительства Белгородской области "Об изъятии недвижимого имущества для государственных нужд" №276-РП от 14.06.2016 г. 22.06.2016 г. 15:20 № № 31/001 /170/2016-523. "Изъятие для государственных нужд" Распоряжение правительства Белгородской области "Об изъятии недвижимого имущества для государственных нужд" №276-РП от 14.06.2016 г. 22.06.2016 г. 15:20 № № 31/001/170/2016-523. "Изъятие для государственных нужд" Распоряжение правительства Белгородской области "Об изъятии недвижимого имущества для государственных нужд" №276-РП от 14.06.2016 г. 22.06.2016 г. 15:20 № № 31/001 /170/2016-523. "Изъятие для государственных нужд" Распоряжение правительства Белгородской области "Об изъятии недвижимого имущества для государственных нужд" №276-РП от 14.06.2016 г. 22.06.2016 г. 15:20 № № 31/001/170/2016-523. "Изъятие для государственных нужд" Распоряжение правительства Белгородской области "Об изъятии недвижимого имущества для государственных нужд" №276-РП от 14.06.2016 г. 22.06.2016 г. 15:20 № № 31/001 /170/2016-523. "Изъятие для государственных нужд" Распоряжение правительства Белгородской области "Об изъятии недвижимого имущества для государственных нужд" №276-РП от 14.06.2016 г. 22.06.2016 г. 15:20 № № 31/001/170/2016-523. "Изъятие для государственных нужд" Распоряжение правительства Белгородской области "Об изъятии недвижимого имущества для государственных нужд" №276-РП от 14.06.2016 г. 22.06.2016 г. 15:20 № № 31/001 /170/2016-523. "Изъятие для государственных нужд" Распоряжение правительства Белгородской области "Об изъятии недвижимого имущества для государственных нужд" №276-РП от 14.06.2016 г. 22.06.2016 г. 15:20 № № 31/001/170/2016-523. "Изъятие для государственных нужд" Распоряжение правительства Белгородской области "Об изъятии недвижимого имущества для государственных нужд" №276-РП от 14.06.2016 г. 22.06.2016 г. 15:20 № № 31/001 /170/2016-523. "Изъятие для государственных нужд" Распоряжение правительства Белгородской области "Об изъятии недвижимого имущества для государственных нужд" №276-РП от 14.06.2016 г. 22.06.2016 г. 15:20 № № 31/001/170/2016-523. "Изъятие для государственных нужд" Распоряжение правительства Белгородской области "Об изъятии недвижимого имущества для государственных нужд" №276-РП от 14.06.2016 г. 22.06.2016 г. 15:20 № № 31/001 /170/2016-523. "Изъятие для государственных нужд" Распоряжение правительства Белгородской области "Об изъятии недвижимого имущества для государственных нужд" №276-РП от 14.06.2016 г. 22.06.2016 г. 15:20 № № 31/001/170/2016-523. "Изъятие для государственных нужд" Распоряжение правительства Белгородской области "Об изъятии недвижимого имущества для государственных нужд" №276-РП от 14.06.2016 г. 22.06.2016 г. 15:20 № № 31/001 /170/2016-523. "Изъятие для государственных нужд" Распоряжение правительства Белгородской области "Об изъятии

		недвижимого имущества для государственных нужд" №276-РП от 14.06.2016 г. 22.06.2016 г. 15:20 № № 31/001/170/2016-523. "Изъятие для государственных нужд" Распоряжение правительства Белгородской области "Об изъятии недвижимого имущества для государственных нужд" №276-РП от 14.06.2016 г. 22.06.2016 г. 15:20 № № 31/001 /170/2016-523. "Изъятие для государственных нужд" Распоряжение правительства Белгородской области "Об изъятии недвижимого имущества для государственных нужд" №276-РП от 14.06.2016 г. 22.06.2016 г. 15:20 № № 31/001/170/2016-523. "Изъятие для государственных нужд" Распоряжение правительства Белгородской области "Об изъятии недвижимого имущества для государственных нужд" №276-РП от 14.06.2016 г. 22.06.2016 г. 15:20 № № 31/001 /170/2016-523. "Изъятие для государственных нужд" Распоряжение правительства Белгородской области "Об изъятии недвижимого имущества для государственных нужд" №276-РП от 14.06.2016 г. 22.06.2016 г. 15:20 № № 31/001/170/2016-523. "Изъятие для государственных нужд" Распоряжение правительства Белгородской области "Об изъятии недвижимого имущества для государственных нужд" №276-РП от 14.06.2016 г. 22.06.2016 г. 15:20 № № 31/001 /170/2016-523. "Изъятие для государственных нужд" Распоряжение правительства Белгородской области "Об изъятии недвижимого имущества для государственных нужд" №276-РП от 14.06.2016 г. 22.06.2016 г. 15:20 № № 31/001/170/2016-523. "Изъятие для государственных нужд" Распоряжение правительства Белгородской области "Об изъятии недвижимого имущества для государственных нужд" №276-РП от 14.06.2016 г. 22.06.2016 г. 15:20 № № 31/001 /170/2016-523. "Изъятие для государственных нужд" Распоряжение правительства Белгородской области "Об изъятии недвижимого имущества для государственных нужд" №276-РП от 14.06.2016 г. 22.06.2016 г. 15:20 № № 31/001/170/2016-523. "Изъятие для государственных нужд" Распоряжение правительства Белгородской области "Об изъятии недвижимого имущества для государственных нужд" №276-РП от 14.06.2016 г. 22.06.2016 г. 15:20 № № 31/001 /170/2016-523. "Изъятие для государственных нужд" Распоряжение правительства Белгородской области "Об изъятии недвижимого имущества для государственных нужд" №276-РП от 14.06.2016 г. 22.06.2016 г. 15:20 № № 31/001/170/2016-523. "Изъятие для государственных нужд" Распоряжение правительства Белгородской области "Об изъятии недвижимого имущества для государственных нужд" №276-РП от 14.06.2016 г. 22.06.2016 г. 15:20 № № 31/001 /170/2016-523. "Изъятие для государственных нужд" Распоряжение правительства Белгородской области "Об изъятии недвижимого имущества для государственных нужд" №276-РП от 14.06.2016 г. 22.06.2016 г. 15:20 № № 31/001/170/2016-523. "Изъятие для государственных нужд" Распоряжение правительства Белгородской области "Об изъятии недвижимого имущества для государственных нужд" №276-РП от 14.06.2016 г. 22.06.2016 г. 15:20 № № 31/001 /170/2016-523. "Изъятие для государственных нужд"

			Распоряжение правительства Белгородской области "Об изъятии недвижимого имущества для государственных нужд" №276-РП от 14.06.2016 г. 22.06.2016 г. 15:20 № № 31/001/170/2016-523. "Изъятие для государственных нужд" Распоряжение правительства Белгородской области "Об изъятии недвижимого имущества для государственных нужд" №276-РП от 14.06.2016 г. 22.06.2016 г. 15:20 № № 31/001 /170/2016-523. "Изъятие для государственных нужд" Распоряжение правительства Белгородской области "Об изъятии недвижимого имущества для государственных нужд" №276-РП от 14.06.2016 г. 22.06.2016 г. 15:20 № № 31/001/170/2016-523. "Изъятие для государственных нужд" Распоряжение правительства Белгородской области "Об изъятии недвижимого имущества для государственных нужд" №276-РП от 14.06.2016 г. 22.06.2016 г. 15:20 № № 31/001 /170/2016-523. "Изъятие для государственных нужд" Распоряжение правительства Белгородской области "Об изъятии недвижимого имущества для государственных нужд" №276-РП от 14.06.2016 г. 22.06.2016 г. 15:20 № № 31/001/170/2016-523. "Изъятие для государственных нужд" Распоряжение правительства Белгородской области "Об изъятии недвижимого имущества для государственных нужд" №276-РП от 14.06.2016 г. 22.06.2016 г. 15:20 № № 31/001 /170/2016-523. "Изъятие для государственных нужд" Распоряжение правительства Белгородской области "Об изъятии недвижимого имущества для государственных нужд" №276-РП от 14.06.2016 г. 22.06.2016 г. 15:20 № № 31/001/170/2016-523. "Изъятие для государственных нужд" Распоряжение правительства Белгородской области "Об изъятии недвижимого имущества для государственных нужд" №276-РП от 14.06.2016 г. 22.06.2016 г. 15:20 № № 31/001 /170/2016-523. "Изъятие для государственных нужд" Распоряжение правительства Белгородской области "Об изъятии недвижимого имущества для государственных нужд" №276-РП от 14.06.2016 г. 22.06.2016 г. 15:20 № № 31/001/170/2016-523. "Изъятие для государственных нужд" Распоряжение правительства Белгородской области "Об изъятии недвижимого имущества для государственных нужд" №276-РП от 14.06.2016 г. 22.06.2016 г. 15:20 № № 31/001 /170/2016-523. "Изъятие для государственных нужд" Распоряжение правительства Белгородской области "Об изъятии недвижимого имущества для государственных нужд" №276-РП от 14.06.2016 г. 22.06.2016 г. 15:20 № № 31/001/170/2016-523. "Изъятие для государственных нужд" Распоряжение правительства Белгородской области "Об изъятии недвижимого имущества для государственных нужд" №276-РП от 14.06.2016 г. 22.06.2016 г. 15:20 № № 31/001 /170/2016-523. "Изъятие для государственных нужд" Распоряжение правительства Белгородской области "Об изъятии недвижимого имущества для государственных нужд" №276-РП от 14.06.2016 г. 22.06.2016 г. 15:20 № № 31/001/170/2016-523. "Изъятие для государственных нужд" Распоряжение правительства Белгородской области "Об изъятии недвижимого имущества для государственных нужд" №276-РП от 14.06.2016 г. 22.06.2016 г. 15:20 № № 31/001

		/170/2016-523. "Изъятие для государственных нужд" Распоряжение правительства Белгородской области "Об изъятии недвижимого имущества для государственных нужд" №276-РП от 14.06.2016 г. 22.06.2016 г. 15:20 № № 31/001/170/2016-523. "Изъятие для государственных нужд" Распоряжение правительства Белгородской области "Об изъятии недвижимого имущества для государственных нужд" №276-РП от 14.06.2016 г. 22.06.2016 г. 15:20 № № 31/001 /170/2016-523. "Изъятие для государственных нужд" Распоряжение правительства Белгородской области "Об изъятии недвижимого имущества для государственных нужд" №276-РП от 14.06.2016 г. 22.06.2016 г. 15:20 № № 31/001/170/2016-523. "Изъятие для государственных нужд" Распоряжение правительства Белгородской области "Об изъятии недвижимого имущества для государственных нужд" №276-РП от 14.06.2016 г. 22.06.2016 г. 15:20 № № 31/001 /170/2016-523. "Изъятие для государственных нужд" Распоряжение правительства Белгородской области "Об изъятии недвижимого имущества для государственных нужд" №276-РП от 14.06.2016 г. 22.06.2016 г. 15:20 № № 31/001/170/2016-523. "Изъятие для государственных нужд" Распоряжение правительства Белгородской области "Об изъятии недвижимого имущества для государственных нужд" №276-РП от 14.06.2016 г. 22.06.2016 г. 15:20 № № 31/001 /170/2016-523. "Изъятие для государственных нужд" Распоряжение правительства Белгородской области "Об изъятии недвижимого имущества для государственных нужд" №276-РП от 14.06.2016 г. 22.06.2016 г. 15:20 № № 31/001/170/2016-523. "Изъятие для государственных нужд" Распоряжение правительства Белгородской области "Об изъятии недвижимого имущества для государственных нужд" №276-РП от 14.06.2016 г. 22.06.2016 г. 15:20 № № 31/001 /170/2016-523. "Изъятие для государственных нужд" Распоряжение правительства Белгородской области "Об изъятии недвижимого имущества для государственных нужд" №276-РП от 14.06.2016 г. 22.06.2016 г. 15:20 № № 31/001/170/2016-523. "Изъятие для государственных нужд" Распоряжение правительства Белгородской области "Об изъятии недвижимого имущества для государственных нужд" №276-РП от 14.06.2016 г. 22.06.2016 г. 15:20 № № 31/001 /170/2016-523. "Изъятие для государственных нужд" Распоряжение правительства Белгородской области "Об изъятии недвижимого имущества для государственных нужд" №276-РП от 14.06.2016 г. 22.06.2016 г. 15:20 № № 31/001/170/2016-523. "Изъятие для государственных нужд" Распоряжение правительства Белгородской области "Об изъятии недвижимого имущества для государственных нужд" №276-РП от 14.06.2016 г. 22.06.2016 г. 15:20 № № 31/001 /170/2016-523. "Изъятие для государственных нужд" Распоряжение правительства Белгородской области "Об изъятии недвижимого имущества для государственных нужд" №276-РП от 14.06.2016 г. 22.06.2016 г. 15:20 № № 31/001/170/2016-523. "Изъятие для государственных нужд" Распоряжение правительства Белгородской области "Об изъятии недвижимого имущества для государственных

		нужд" №276-РП от 14.06.2016 г. 22.06.2016 г. 15:20 № № 31/001 /170/2016-523. "Изъятие для государственных нужд" Распоряжение правительства Белгородской области "Об изъятии недвижимого имущества для государственных нужд" №276-РП от 14.06.2016 г. 22.06.2016 г. 15:20 № № 31/001/170/2016-523. "Изъятие для государственных нужд" Распоряжение правительства Белгородской области "Об изъятии недвижимого имущества для государственных нужд" №276-РП от 14.06.2016 г. 22.06.2016 г. 15:20 № № 31/001 /170/2016-523. "Изъятие для государственных нужд" Распоряжение правительства Белгородской области "Об изъятии недвижимого имущества для государственных нужд" №276-РП от 14.06.2016 г. 22.06.2016 г. 15:20 № № 31/001/170/2016-523. "Изъятие для государственных нужд" Распоряжение правительства Белгородской области "Об изъятии недвижимого имущества для государственных нужд" №276-РП от 14.06.2016 г. 22.06.2016 г. 15:20 № № 31/001 /170/2016-523. "Изъятие для государственных нужд" Распоряжение правительства Белгородской области "Об изъятии недвижимого имущества для государственных нужд" №276-РП от 14.06.2016 г. 22.06.2016 г. 15:20 № № 31/001/170/2016-523. "Изъятие для государственных нужд" Распоряжение правительства Белгородской области "Об изъятии недвижимого имущества для государственных нужд" №276-РП от 14.06.2016 г. 22.06.2016 г. 15:20 № № 31/001 /170/2016-523. "Изъятие для государственных нужд" Распоряжение правительства Белгородской области "Об изъятии недвижимого имущества для государственных нужд" №276-РП от 14.06.2016 г. 22.06.2016 г. 15:20 № № 31/001/170/2016-523. "Изъятие для государственных нужд" Распоряжение правительства Белгородской области "Об изъятии недвижимого имущества для государственных нужд" №276-РП от 14.06.2016 г. 22.06.2016 г. 15:20 № № 31/001 /170/2016-523. "Изъятие для государственных нужд" Распоряжение правительства Белгородской области "Об изъятии недвижимого имущества для государственных нужд" №276-РП от 14.06.2016 г. 22.06.2016 г. 15:20 № № 31/001/170/2016-523. "Изъятие для государственных нужд" Распоряжение правительства Белгородской области "Об изъятии недвижимого имущества для государственных нужд" №276-РП от 14.06.2016 г. 22.06.2016 г. 15:20 № № 31/001 /170/2016-523. "Изъятие для государственных нужд" Распоряжение правительства Белгородской области "Об изъятии недвижимого имущества для государственных нужд" №276-РП от 14.06.2016 г. 22.06.2016 г. 15:20 № № 31/001/170/2016-523. "Изъятие для государственных нужд" Распоряжение правительства Белгородской области "Об изъятии недвижимого имущества для государственных нужд" №276-РП от 14.06.2016 г. 22.06.2016 г. 15:20 № № 31/001 /170/2016-523. "Изъятие для государственных нужд" Распоряжение правительства Белгородской области "Об изъятии недвижимого имущества для государственных нужд" №276-РП от 14.06.2016 г. 22.06.2016 г. 15:20 № № 31/001/170/2016-523. "Изъятие для государственных нужд" Распоряжение правительства Белгородской области "Об изъятии недвижимого имущества для государственных нужд" №276-РП от 14.06.2016 г. 22.06.2016 г. 15:20 № № 31/001 /170/2016-523. "Изъятие для государственных нужд" Распоряжение правительства Белгородской области "Об изъятии недвижимого имущества для государственных нужд" №276-РП от 14.06.2016 г. 22.06.2016 г. 15:20 № № 31/001/170/2016-523. "Изъятие для государственных нужд" Распоряжение правительства Белгородской

		области "Об изъятии недвижимого имущества для государственных нужд" №276-РП от 14.06.2016 г. 22.06.2016 г. 15:20 № № 31/001 /170/2016-523. "Изъятие для государственных нужд" Распоряжение правительства Белгородской области "Об изъятии недвижимого имущества для государственных нужд" №276-РП от 14.06.2016 г. 22.06.2016 г. 15:20 № № 31/001/170/2016-523. "Изъятие для государственных нужд" Распоряжение правительства Белгородской области "Об изъятии недвижимого имущества для государственных нужд" №276-РП от 14.06.2016 г. 22.06.2016 г. 15:20 № № 31/001 /170/2016-523. "Изъятие для государственных нужд" Распоряжение правительства Белгородской области "Об изъятии недвижимого имущества для государственных нужд" №276-РП от 14.06.2016 г. 22.06.2016 г. 15:20 № № 31/001/170/2016-523. "Изъятие для государственных нужд" Распоряжение правительства Белгородской области "Об изъятии недвижимого имущества для государственных нужд" №276-РП от 14.06.2016 г. 22.06.2016 г. 15:20 № № 31/001 /170/2016-523. "Изъятие для государственных нужд" Распоряжение правительства Белгородской области "Об изъятии недвижимого имущества для государственных нужд" №276-РП от 14.06.2016 г. 22.06.2016 г. 15:20 № № 31/001/170/2016-523. "Изъятие для государственных нужд" Распоряжение правительства Белгородской области "Об изъятии недвижимого имущества для государственных нужд" №276-РП от 14.06.2016 г. 22.06.2016 г. 15:20 № № 31/001 /170/2016-523. "Изъятие для государственных нужд" Распоряжение правительства Белгородской области "Об изъятии недвижимого имущества для государственных нужд" №276-РП от 14.06.2016 г. 22.06.2016 г. 15:20 № № 31/001/170/2016-523. "Изъятие для государственных нужд" Распоряжение правительства Белгородской области "Об изъятии недвижимого имущества для государственных нужд" №276-РП от 14.06.2016 г. 22.06.2016 г. 15:20 № № 31/001 /170/2016-523. "Изъятие для государственных нужд" Распоряжение правительства Белгородской области "Об изъятии недвижимого имущества для государственных нужд" №276-РП от 14.06.2016 г. 22.06.2016 г. 15:20 № № 31/001/170/2016-523. "Изъятие для государственных нужд" Распоряжение правительства Белгородской области "Об изъятии недвижимого имущества для государственных нужд" №276-РП от 14.06.2016 г. 22.06.2016 г. 15:20 № № 31/001 /170/2016-523. "Изъятие для государственных нужд" Распоряжение правительства Белгородской области "Об изъятии недвижимого имущества для государственных нужд" №276-РП от 14.06.2016 г. 22.06.2016 г. 15:20 № № 31/001/170/2016-523. "Изъятие для государственных нужд" Распоряжение правительства Белгородской области "Об изъятии недвижимого имущества для государственных нужд" №276-РП от 14.06.2016 г. 22.06.2016 г. 15:20 № № 31/001 /170/2016-523. "Изъятие для государственных нужд" Распоряжение правительства Белгородской области "Об изъятии недвижимого имущества для государственных нужд" №276-РП от 14.06.2016 г. 22.06.2016 г. 15:20 № № 31/001/170/2016-523. "Изъятие для

		государственных нужд" Распоряжение правительства Белгородской области "Об изъятии недвижимого имущества для государственных нужд" №276-РП от 14.06.2016 г. 22.06.2016 г. 15:20 № № 31/001 /170/2016-523. "Изъятие для государственных нужд" Распоряжение правительства Белгородской области "Об изъятии недвижимого имущества для государственных нужд" №276-РП от 14.06.2016 г. 22.06.2016 г. 15:20 № № 31/001/170/2016-523. "Изъятие для государственных нужд" Распоряжение правительства Белгородской области "Об изъятии недвижимого имущества для государственных нужд" №276-РП от 14.06.2016 г. 22.06.2016 г. 15:20 № № 31/001 /170/2016-523. "Изъятие для государственных нужд" Распоряжение правительства Белгородской области "Об изъятии недвижимого имущества для государственных нужд" №276-РП от 14.06.2016 г. 22.06.2016 г. 15:20 № № 31/001/170/2016-523. "Изъятие для государственных нужд" Распоряжение правительства Белгородской области "Об изъятии недвижимого имущества для государственных нужд" №276-РП от 14.06.2016 г. 22.06.2016 г. 15:20 № № 31/001 /170/2016-523. "Изъятие для государственных нужд" Распоряжение правительства Белгородской области "Об изъятии недвижимого имущества для государственных нужд" №276-РП от 14.06.2016 г. 22.06.2016 г. 15:20 № № 31/001/170/2016-523. "Изъятие для государственных нужд" Распоряжение правительства Белгородской области "Об изъятии недвижимого имущества для государственных нужд" №276-РП от 14.06.2016 г. 22.06.2016 г. 15:20 № № 31/001 /170/2016-523. "Изъятие для государственных нужд" Распоряжение правительства Белгородской области "Об изъятии недвижимого имущества для государственных нужд" №276-РП от 14.06.2016 г. 22.06.2016 г. 15:20 № № 31/001/170/2016-523. "Изъятие для государственных нужд" Распоряжение правительства Белгородской области "Об изъятии недвижимого имущества для государственных нужд" №276-РП от 14.06.2016 г. 22.06.2016 г. 15:20 № № 31/001 /170/2016-523. "Изъятие для государственных нужд" Распоряжение правительства Белгородской области "Об изъятии недвижимого имущества для государственных нужд" №276-РП от 14.06.2016 г. 22.06.2016 г. 15:20 № № 31/001/170/2016-523.
8.	Сведения о невозможности государственной регистрации без личного участия правообладателя или его законного представителя:	
9.	Правопритязания и сведения о наличии поступивших, но не рассмотренных заявлений о проведении государственной регистрации права (перехода, прекращения права), ограничения права или обременения объекта недвижимости, сделки в отношении объекта недвижимости:	данные отсутствуют
10.	Сведения об осуществлении государственной регистрации сделки, права, ограничения права без необходимого в силу закона согласия третьего лица, органа:	данные отсутствуют
11.	Сведения о невозможности государственной регистрации перехода, прекращения, ограничения права на земельный участок из земель	

	сельскохозяйственного назначения:	

Государственный регистратор		ФГИС ЕГРН
полное наименование должности	подпись	инициалы, фамилия

М.П.

ФГИС ЕГРН

полное наименование органа регистрации прав

Раздел 1

Выписка из Единого государственного реестра недвижимости об объекте недвижимости

Сведения о характеристиках объекта недвижимости

На основании запроса от 27.09.2018 г., поступившего на рассмотрение 27.09.2018 г., сообщаем, что согласно записям Единого государственного реестра недвижимости:

Земельный участок			
(вид объекта недвижимости)			
Лист № ___ Раздела **1**	Всего листов раздела **1**: ___	Всего разделов: ___	Всего листов выписки: ___
27.09.2018 № 99/2018/188890089			
Кадастровый номер:		**31:21:0000000:395**	

Номер кадастрового квартала:	31:21:0000000
Дата присвоения кадастрового номера:	26.06.2013
Ранее присвоенный государственный учетный номер:	данные отсутствуют
Адрес:	Белгородская обл., р-н Красногвардейский, на земельном участке расположена ВЛ-10кВ №6 ПС Красногвардейское
Площадь:	7 +/- 1кв. м
Кадастровая стоимость, руб.:	36.05
Кадастровые номера расположенных в пределах земельного участка объектов недвижимости:	данные отсутствуют
Кадастровые номера объектов недвижимости, из которых образован объект недвижимости:	данные отсутствуют
Кадастровые номера образованных объектов недвижимости:	данные отсутствуют
Сведения о включении объекта недвижимости в состав предприятия как имущественного комплекса:	

Государственный регистратор		ФГИС ЕГРН
полное наименование должности	подпись	инициалы, фамилия

М.П.

Выписка из Единого государственного реестра недвижимости об объекте недвижимости

Сведения о характеристиках объекта недвижимости

Земельный участок			
(вид объекта недвижимости)			
Лист № ___ Раздела **1**	Всего листов раздела **1**: ___	Всего разделов: ___	Всего листов выписки: ___
27.09.2018 № 99/2018/188890089			
Кадастровый номер:		**31:21:0000000:395**	

Категория земель:	
Виды разрешенного использования:	данные отсутствуют
Сведения о кадастровом инженере:	Кокоулин Леонид Николаевич №61-11-492, НФ (ОКЭ №203) ОАО "Южное АГП"
Сведения о лесах, водных объектах и об иных природных объектах, расположенных в пределах земельного участка:	данные отсутствуют
Сведения о том, что земельный участок полностью или частично расположен в границах зоны с особыми условиями использования территории или территории объекта культурного наследия	данные отсутствуют
Сведения о том, что земельный участок расположен в границах особой экономической зоны, территории опережающего социально-экономического развития, зоны территориального развития в Российской Федерации, игорной зоны:	данные отсутствуют
Сведения о том, что земельный участок расположен в границах особо охраняемой природной территории, охотничьих угодий, лесничеств, лесопарков:	данные отсутствуют
Сведения о результатах проведения государственного земельного надзора:	данные отсутствуют
Сведения о расположении земельного участка в границах территории, в отношении которой утвержден проект межевания территории:	данные отсутствуют

Государственный регистратор		ФГИС ЕГРН
полное наименование должности	подпись	инициалы, фамилия

М.П.

Выписка из Единого государственного реестра недвижимости об объекте недвижимости

Сведения о характеристиках объекта недвижимости

Земельный участок			
(вид объекта недвижимости)			
Лист № ___ Раздела **1**	Всего листов раздела **1**: ___	Всего разделов: ___	Всего листов выписки: ___
27.09.2018 № 99/2018/188890089			
Кадастровый номер:		**31:21:0000000:395**	

Условный номер земельного участка:	данные отсутствуют
Сведения о принятии акта и (или) заключении договора, предусматривающих предоставление в соответствии с земельным законодательством исполнительным органом государственной власти или органом местного самоуправления находящегося в государственной или муниципальной собственности земельного участка для строительства наемного дома социального использования или наемного дома коммерческого использования:	данные отсутствуют
Сведения о том, что земельный участок или земельные участки образованы на основании решения об изъятии земельного участка и (или) расположенного на нем объекта недвижимости для государственных или муниципальных нужд:	данные отсутствуют
Сведения о том, что земельный участок образован из земель или земельного участка, государственная собственность на которые не разграничена:	данные отсутствуют
Сведения о наличии земельного спора о местоположении границ земельных участков:	данные отсутствуют
Статус записи об объекте недвижимости:	Сведения об объекте недвижимости имеют статус "временные". Дата истечения срока действия временного характера - 2018-06-27
Особые отметки:	Граница земельного участка состоит из 112 контуров. Для данного земельного участка обеспечен доступ посредством земельного участка (земельных участков) с кадастровым номером (кадастровыми номерами) земли общего пользования. Состав земельного участка: 1) №1 площадь: 0.06 кв.м 2) №2 площадь: 0.06 кв.м 3) №3 площадь: 0.06 кв.м 4) №4 площадь: 0.06 кв.м 5) №5 площадь: 0.06 кв.м 6) №6 площадь: 0.06 кв.м 7) №7 площадь: 0.06 кв.м 8) №8 площадь: 0.06 кв.м 9) №9 площадь: 0.06 кв.м

	10) №10 площадь: 0.06 кв.м 11) №11 площадь: 0.06 кв.м 12) №12 площадь: 0.06 кв.м 13) №13 площадь: 0.06 кв.м 14) №14 площадь: 0.06 кв.м 15) №15 площадь: 0.06 кв.м 16) №16 площадь: 0.06 кв.м 17) №17 площадь: 0.06 кв.м 18) №18 площадь: 0.06 кв.м 19) №19 площадь: 0.06 кв.м 20) №20 площадь: 0.06 кв.м 21) №21 площадь: 0.06 кв.м 22) №22 площадь: 0.06 кв.м 23) №23 площадь: 0.06 кв.м 24) №24 площадь: 0.06 кв.м 25) №25 площадь: 0.06 кв.м 26) №26 площадь: 0.06 кв.м 27) №27 площадь: 0.06 кв.м 28) №28 площадь: 0.06 кв.м 29) №29 площадь: 0.06 кв.м 30) №30 площадь: 0.06 кв.м 31) №31 площадь: 0.06 кв.м 32) №32 площадь: 0.06 кв.м 33) №33 площадь: 0.06 кв.м 34) №34 площадь: 0.06 кв.м 35) №35 площадь: 0.06 кв.м 36) №36 площадь: 0.06 кв.м 37) №37 площадь: 0.06 кв.м 38) №38 площадь: 0.06 кв.м 39) №39 площадь: 0.06 кв.м 40) №40 площадь: 0.06 кв.м 41) №41 площадь: 0.06 кв.м 42) №42 площадь: 0.06 кв.м 43) №43 площадь: 0.06 кв.м 44) №44 площадь: 0.06 кв.м 45) №45 площадь: 0.06 кв.м 46) №46 площадь: 0.06 кв.м 47) №47 площадь: 0.06 кв.м 48) №48 площадь: 0.06 кв.м 49) №49 площадь: 0.06 кв.м 50) №50 площадь: 0.06 кв.м 51) №51 площадь: 0.06 кв.м 52) №52 площадь: 0.06 кв.м 53) №53 площадь: 0.06 кв.м 54) №54 площадь: 0.06 кв.м 55) №55 площадь: 0.06 кв.м 56) №56 площадь: 0.06 кв.м 57) №57 площадь: 0.06 кв.м 58) №58 площадь: 0.06 кв.м	

59) №59 площадь: 0.06 кв.м
60) №60 площадь: 0.06 кв.м
61) №61 площадь: 0.06 кв.м
62) №62 площадь: 0.06 кв.м
63) №63 площадь: 0.06 кв.м
64) №64 площадь: 0.06 кв.м
65) №65 площадь: 0.06 кв.м
66) №66 площадь: 0.06 кв.м
67) №67 площадь: 0.06 кв.м
68) №68 площадь: 0.06 кв.м
69) №69 площадь: 0.06 кв.м
70) №70 площадь: 0.06 кв.м
71) №71 площадь: 0.06 кв.м
72) №72 площадь: 0.06 кв.м
73) №73 площадь: 0.06 кв.м
74) №74 площадь: 0.06 кв.м
75) №75 площадь: 0.06 кв.м
76) №76 площадь: 0.06 кв.м
77) №77 площадь: 0.06 кв.м
78) №78 площадь: 0.06 кв.м
79) №79 площадь: 0.06 кв.м
80) №80 площадь: 0.06 кв.м
81) №81 площадь: 0.06 кв.м
82) №82 площадь: 0.06 кв.м
83) №83 площадь: 0.06 кв.м
84) №84 площадь: 0.06 кв.м
85) №85 площадь: 0.06 кв.м
86) №86 площадь: 0.06 кв.м
87) №87 площадь: 0.06 кв.м
88) №88 площадь: 0.06 кв.м
89) №89 площадь: 0.06 кв.м
90) №90 площадь: 0.06 кв.м
91) №91 площадь: 0.06 кв.м
92) №92 площадь: 0.06 кв.м
93) №93 площадь: 0.06 кв.м
94) №94 площадь: 0.06 кв.м
95) №95 площадь: 0.06 кв.м
96) №96 площадь: 0.06 кв.м
97) №97 площадь: 0.06 кв.м
98) №98 площадь: 0.06 кв.м
99) №99 площадь: 0.06 кв.м
100) №100 площадь: 0.06 кв.м
101) №101 площадь: 0.06 кв.м
102) №102 площадь: 0.06 кв.м
103) №103 площадь: 0.06 кв.м
104) №104 площадь: 0.06 кв.м
105) №105 площадь: 0.06 кв.м
106) №106 площадь: 0.06 кв.м
107) №107 площадь: 0.06 кв.м

	108) №108 площадь: 0.06 кв.м 109) №109 площадь: 0.06 кв.м 110) №110 площадь: 0.06 кв.м 111) №111 площадь: 0.06 кв.м 112) №112 площадь: 0.06 кв.м Сведения необходимые для заполнения раздела 2 отсутствуют.
Получатель выписки:	Колган Ирина Владимировна

Государственный регистратор		ФГИС ЕГРН
полное наименование должности	подпись	инициалы, фамилия

М.П.

Выписка из Единого государственного реестра недвижимости об объекте недвижимости

Описание местоположения земельного участка

Земельный участок			
(вид объекта недвижимости)			
Лист № ___ Раздела **3**	Всего листов раздела **3 :** ___	Всего разделов: ___	Всего листов выписки: ___
27.09.2018 № 99/2018/188890089			
Кадастровый номер:		**31:21:0000000:395**	

План (чертеж, схема) земельного участка			
			
Масштаб 1: данные отсутствуют	Условные обозначения:		

Государственный регистратор		ФГИС ЕГРН
полное наименование должности	подпись	инициалы, фамилия

М.П.

ФГИС ЕГРН

полное наименование органа регистрации прав

Раздел 1

Выписка из Единого государственного реестра недвижимости об объекте недвижимости

Сведения о характеристиках объекта недвижимости

На основании запроса от 27.09.2018 г., поступившего на рассмотрение 27.09.2018 г., сообщаем, что согласно записям Единого государственного реестра недвижимости:

Земельный участок			
(вид объекта недвижимости)			
Лист № ___ Раздела **1**	Всего листов раздела **1 :** ___	Всего разделов: ___	Всего листов выписки: ___
27.09.2018 № 99/2018/188889978			
Кадастровый номер:		**31:21:0000000:490**	

Номер кадастрового квартала:	31:21:0000000
Дата присвоения кадастрового номера:	11.12.2013
Ранее присвоенный государственный учетный номер:	данные отсутствуют
Адрес:	Белгородская область, р-н Красногвардейский, на земельном участке расположена ВЛ-10кВ №6 ПС Красногвардейское
Площадь:	23 +/- 1кв. м
Кадастровая стоимость, руб.:	данные отсутствуют
Кадастровые номера расположенных в пределах земельного участка объектов недвижимости:	данные отсутствуют
Кадастровые номера объектов недвижимости, из которых образован объект недвижимости:	данные отсутствуют
Кадастровые номера образованных объектов недвижимости:	данные отсутствуют
Сведения о включении объекта недвижимости в состав предприятия как имущественного комплекса:	

Государственный регистратор		ФГИС ЕГРН
полное наименование должности	подпись	инициалы, фамилия

М.П.

Выписка из Единого государственного реестра недвижимости об объекте недвижимости

Сведения о характеристиках объекта недвижимости

Земельный участок			
(вид объекта недвижимости)			
Лист № ___ Раздела **1**	Всего листов раздела **1**: ___	Всего разделов: ___	Всего листов выписки: ___
27.09.2018 № 99/2018/188889978			
Кадастровый номер:		**31:21:0000000:490**	

Категория земель:	
Виды разрешенного использования:	данные отсутствуют
Сведения о кадастровом инженере:	Кокоулин Леонид Николаевич №61-11-492, НФ (ОКЭ №203) ОАО "Южное АГП"
Сведения о лесах, водных объектах и об иных природных объектах, расположенных в пределах земельного участка:	данные отсутствуют
Сведения о том, что земельный участок полностью или частично расположен в границах зоны с особыми условиями использования территории или территории объекта культурного наследия	данные отсутствуют
Сведения о том, что земельный участок расположен в границах особой экономической зоны, территории опережающего социально-экономического развития, зоны территориального развития в Российской Федерации, игорной зоны:	данные отсутствуют
Сведения о том, что земельный участок расположен в границах особо охраняемой природной территории, охотничьих угодий, лесничеств, лесопарков:	данные отсутствуют
Сведения о результатах проведения государственного земельного надзора:	данные отсутствуют
Сведения о расположении земельного участка в границах территории, в отношении которой утвержден проект межевания территории:	данные отсутствуют

Государственный регистратор		ФГИС ЕГРН
полное наименование должности	подпись	инициалы, фамилия

М.П.

Выписка из Единого государственного реестра недвижимости об объекте недвижимости

Сведения о характеристиках объекта недвижимости

Земельный участок			
(вид объекта недвижимости)			
Лист № ___ Раздела **1**	Всего листов раздела **1**: ___	Всего разделов: ___	Всего листов выписки: ___
27.09.2018 № 99/2018/188889978			
Кадастровый номер:		**31:21:0000000:490**	

Условный номер земельного участка:	данные отсутствуют
Сведения о принятии акта и (или) заключении договора, предусматривающих предоставление в соответствии с земельным законодательством исполнительным органом государственной власти или органом местного самоуправления находящегося в государственной или муниципальной собственности земельного участка для строительства наемного дома социального использования или наемного дома коммерческого использования:	данные отсутствуют
Сведения о том, что земельный участок или земельные участки образованы на основании решения об изъятии земельного участка и (или) расположенного на нем объекта недвижимости для государственных или муниципальных нужд:	данные отсутствуют
Сведения о том, что земельный участок образован из земель или земельного участка, государственная собственность на которые не разграничена:	данные отсутствуют
Сведения о наличии земельного спора о местоположении границ земельных участков:	данные отсутствуют
Статус записи об объекте недвижимости:	Сведения об объекте недвижимости имеют статус "временные". Дата истечения срока действия временного характера - 2018-12-12
Особые отметки:	Граница земельного участка состоит из 380 контуров. Для данного земельного участка обеспечен доступ посредством земельного участка (земельных участков) с кадастровым номером (кадастровыми номерами) земли общего пользования. Состав земельного участка: 1) №1 площадь: 0.06 кв.м 2) №2 площадь: 0.06 кв.м 3) №3 площадь: 0.06 кв.м 4) №4 площадь: 0.06 кв.м 5) №5 площадь: 0.06 кв.м 6) №6 площадь: 0.06 кв.м 7) №7 площадь: 0.06 кв.м 8) №8 площадь: 0.06 кв.м 9) №9 площадь: 0.06 кв.м

	10) №10 площадь: 0.06 кв.м 11) №11 площадь: 0.06 кв.м 12) №12 площадь: 0.06 кв.м 13) №13 площадь: 0.06 кв.м 14) №14 площадь: 0.06 кв.м 15) №15 площадь: 0.06 кв.м 16) №16 площадь: 0.06 кв.м 17) №17 площадь: 0.06 кв.м 18) №18 площадь: 0.06 кв.м 19) №19 площадь: 0.06 кв.м 20) №20 площадь: 0.06 кв.м 21) №21 площадь: 0.06 кв.м 22) №22 площадь: 0.06 кв.м 23) №23 площадь: 0.06 кв.м 24) №24 площадь: 0.06 кв.м 25) №25 площадь: 0.06 кв.м 26) №26 площадь: 0.06 кв.м 27) №27 площадь: 0.06 кв.м 28) №28 площадь: 0.06 кв.м 29) №29 площадь: 0.06 кв.м 30) №30 площадь: 0.06 кв.м 31) №31 площадь: 0.06 кв.м 32) №32 площадь: 0.06 кв.м 33) №33 площадь: 0.06 кв.м 34) №34 площадь: 0.06 кв.м 35) №35 площадь: 0.06 кв.м 36) №36 площадь: 0.06 кв.м 37) №37 площадь: 0.06 кв.м 38) №38 площадь: 0.06 кв.м 39) №39 площадь: 0.06 кв.м 40) №40 площадь: 0.06 кв.м 41) №41 площадь: 0.06 кв.м 42) №42 площадь: 0.06 кв.м 43) №43 площадь: 0.06 кв.м 44) №44 площадь: 0.06 кв.м 45) №45 площадь: 0.06 кв.м 46) №46 площадь: 0.06 кв.м 47) №47 площадь: 0.06 кв.м 48) №48 площадь: 0.06 кв.м 49) №49 площадь: 0.06 кв.м 50) №50 площадь: 0.06 кв.м 51) №51 площадь: 0.06 кв.м 52) №52 площадь: 0.06 кв.м 53) №53 площадь: 0.06 кв.м 54) №54 площадь: 0.06 кв.м 55) №55 площадь: 0.06 кв.м 56) №56 площадь: 0.06 кв.м 57) №57 площадь: 0.06 кв.м 58) №58 площадь: 0.06 кв.м	

59) №59 площадь: 0.06 кв.м
60) №60 площадь: 0.06 кв.м
61) №61 площадь: 0.06 кв.м
62) №62 площадь: 0.06 кв.м
63) №63 площадь: 0.06 кв.м
64) №64 площадь: 0.06 кв.м
65) №65 площадь: 0.06 кв.м
66) №66 площадь: 0.06 кв.м
67) №67 площадь: 0.06 кв.м
68) №68 площадь: 0.06 кв.м
69) №69 площадь: 0.06 кв.м
70) №70 площадь: 0.06 кв.м
71) №71 площадь: 0.06 кв.м
72) №72 площадь: 0.06 кв.м
73) №73 площадь: 0.06 кв.м
74) №74 площадь: 0.06 кв.м
75) №75 площадь: 0.06 кв.м
76) №76 площадь: 0.06 кв.м
77) №77 площадь: 0.06 кв.м
78) №78 площадь: 0.06 кв.м
79) №79 площадь: 0.06 кв.м
80) №80 площадь: 0.06 кв.м
81) №81 площадь: 0.06 кв.м
82) №82 площадь: 0.06 кв.м
83) №83 площадь: 0.06 кв.м
84) №84 площадь: 0.06 кв.м
85) №85 площадь: 0.06 кв.м
86) №86 площадь: 0.06 кв.м
87) №87 площадь: 0.06 кв.м
88) №88 площадь: 0.06 кв.м
89) №89 площадь: 0.06 кв.м
90) №90 площадь: 0.06 кв.м
91) №91 площадь: 0.06 кв.м
92) №92 площадь: 0.06 кв.м
93) №93 площадь: 0.06 кв.м
94) №94 площадь: 0.06 кв.м
95) №95 площадь: 0.06 кв.м
96) №96 площадь: 0.06 кв.м
97) №97 площадь: 0.06 кв.м
98) №98 площадь: 0.06 кв.м
99) №99 площадь: 0.06 кв.м
100) №100 площадь: 0.06 кв.м
101) №101 площадь: 0.06 кв.м
102) №102 площадь: 0.06 кв.м
103) №103 площадь: 0.06 кв.м
104) №104 площадь: 0.06 кв.м
105) №105 площадь: 0.06 кв.м
106) №106 площадь: 0.06 кв.м
107) №107 площадь: 0.06 кв.м

108) №108 площадь: 0.06 кв.м
109) №109 площадь: 0.06 кв.м
110) №110 площадь: 0.06 кв.м
111) №111 площадь: 0.06 кв.м
112) №112 площадь: 0.06 кв.м
113) №113 площадь: 0.06 кв.м
114) №114 площадь: 0.06 кв.м
115) №115 площадь: 0.06 кв.м
116) №116 площадь: 0.06 кв.м
117) №117 площадь: 0.06 кв.м
118) №118 площадь: 0.06 кв.м
119) №119 площадь: 0.06 кв.м
120) №120 площадь: 0.06 кв.м
121) №121 площадь: 0.06 кв.м
122) №122 площадь: 0.06 кв.м
123) №123 площадь: 0.06 кв.м
124) №124 площадь: 0.06 кв.м
125) №125 площадь: 0.06 кв.м
126) №126 площадь: 0.06 кв.м
127) №127 площадь: 0.06 кв.м
128) №128 площадь: 0.06 кв.м
129) №129 площадь: 0.06 кв.м
130) №130 площадь: 0.06 кв.м
131) №131 площадь: 0.06 кв.м
132) №132 площадь: 0.06 кв.м
133) №133 площадь: 0.06 кв.м
134) №134 площадь: 0.06 кв.м
135) №135 площадь: 0.06 кв.м
136) №136 площадь: 0.06 кв.м
137) №137 площадь: 0.06 кв.м
138) №138 площадь: 0.06 кв.м
139) №139 площадь: 0.06 кв.м
140) №140 площадь: 0.06 кв.м
141) №141 площадь: 0.06 кв.м
142) №142 площадь: 0.06 кв.м
143) №143 площадь: 0.06 кв.м
144) №144 площадь: 0.06 кв.м
145) №145 площадь: 0.06 кв.м
146) №146 площадь: 0.06 кв.м
147) №147 площадь: 0.06 кв.м
148) №148 площадь: 0.06 кв.м
149) №149 площадь: 0.06 кв.м
150) №150 площадь: 0.06 кв.м
151) №151 площадь: 0.06 кв.м
152) №152 площадь: 0.06 кв.м
153) №153 площадь: 0.06 кв.м
154) №154 площадь: 0.06 кв.м
155) №155 площадь: 0.06 кв.м
156) №156 площадь: 0.06 кв.м

157) №157 площадь: 0.06 кв.м
158) №158 площадь: 0.06 кв.м
159) №159 площадь: 0.06 кв.м
160) №160 площадь: 0.06 кв.м
161) №161 площадь: 0.06 кв.м
162) №162 площадь: 0.06 кв.м
163) №163 площадь: 0.06 кв.м
164) №164 площадь: 0.06 кв.м
165) №165 площадь: 0.06 кв.м
166) №166 площадь: 0.06 кв.м
167) №167 площадь: 0.06 кв.м
168) №168 площадь: 0.06 кв.м
169) №169 площадь: 0.06 кв.м
170) №170 площадь: 0.06 кв.м
171) №171 площадь: 0.06 кв.м
172) №172 площадь: 0.06 кв.м
173) №173 площадь: 0.06 кв.м
174) №174 площадь: 0.06 кв.м
175) №175 площадь: 0.06 кв.м
176) №176 площадь: 0.06 кв.м
177) №177 площадь: 0.06 кв.м
178) №178 площадь: 0.06 кв.м
179) №179 площадь: 0.06 кв.м
180) №180 площадь: 0.06 кв.м
181) №181 площадь: 0.06 кв.м
182) №182 площадь: 0.06 кв.м
183) №183 площадь: 0.06 кв.м
184) №184 площадь: 0.06 кв.м
185) №185 площадь: 0.06 кв.м
186) №186 площадь: 0.06 кв.м
187) №187 площадь: 0.06 кв.м
188) №188 площадь: 0.06 кв.м
189) №189 площадь: 0.06 кв.м
190) №190 площадь: 0.06 кв.м
191) №191 площадь: 0.06 кв.м
192) №192 площадь: 0.06 кв.м
193) №193 площадь: 0.06 кв.м
194) №194 площадь: 0.06 кв.м
195) №195 площадь: 0.06 кв.м
196) №196 площадь: 0.06 кв.м
197) №197 площадь: 0.06 кв.м
198) №198 площадь: 0.06 кв.м
199) №199 площадь: 0.06 кв.м
200) №200 площадь: 0.06 кв.м
201) №201 площадь: 0.06 кв.м
202) №202 площадь: 0.06 кв.м
203) №203 площадь: 0.06 кв.м
204) №204 площадь: 0.06 кв.м
205) №205 площадь: 0.06 кв.м

206) №206 площадь: 0.06 кв.м
207) №207 площадь: 0.06 кв.м
208) №208 площадь: 0.06 кв.м
209) №209 площадь: 0.06 кв.м
210) №210 площадь: 0.06 кв.м
211) №211 площадь: 0.06 кв.м
212) №212 площадь: 0.06 кв.м
213) №213 площадь: 0.06 кв.м
214) №214 площадь: 0.06 кв.м
215) №215 площадь: 0.06 кв.м
216) №216 площадь: 0.06 кв.м
217) №217 площадь: 0.06 кв.м
218) №218 площадь: 0.06 кв.м
219) №219 площадь: 0.06 кв.м
220) №220 площадь: 0.06 кв.м
221) №221 площадь: 0.06 кв.м
222) №222 площадь: 0.06 кв.м
223) №223 площадь: 0.06 кв.м
224) №224 площадь: 0.06 кв.м
225) №225 площадь: 0.06 кв.м
226) №226 площадь: 0.06 кв.м
227) №227 площадь: 0.06 кв.м
228) №228 площадь: 0.06 кв.м
229) №229 площадь: 0.06 кв.м
230) №230 площадь: 0.06 кв.м
231) №231 площадь: 0.06 кв.м
232) №232 площадь: 0.06 кв.м
233) №233 площадь: 0.06 кв.м
234) №234 площадь: 0.06 кв.м
235) №235 площадь: 0.06 кв.м
236) №236 площадь: 0.06 кв.м
237) №237 площадь: 0.06 кв.м
238) №238 площадь: 0.06 кв.м
239) №239 площадь: 0.06 кв.м
240) №240 площадь: 0.06 кв.м
241) №241 площадь: 0.06 кв.м
242) №242 площадь: 0.06 кв.м
243) №243 площадь: 0.06 кв.м
244) №244 площадь: 0.06 кв.м
245) №245 площадь: 0.06 кв.м
246) №246 площадь: 0.06 кв.м
247) №247 площадь: 0.06 кв.м
248) №248 площадь: 0.06 кв.м
249) №249 площадь: 0.06 кв.м
250) №250 площадь: 0.06 кв.м
251) №251 площадь: 0.06 кв.м
252) №252 площадь: 0.06 кв.м
253) №253 площадь: 0.06 кв.м
254) №254 площадь: 0.06 кв.м

255) №255 площадь: 0.06 кв.м
256) №256 площадь: 0.06 кв.м
257) №257 площадь: 0.06 кв.м
258) №258 площадь: 0.06 кв.м
259) №259 площадь: 0.06 кв.м
260) №260 площадь: 0.06 кв.м
261) №261 площадь: 0.06 кв.м
262) №262 площадь: 0.06 кв.м
263) №263 площадь: 0.06 кв.м
264) №264 площадь: 0.06 кв.м
265) №265 площадь: 0.06 кв.м
266) №266 площадь: 0.06 кв.м
267) №267 площадь: 0.06 кв.м
268) №268 площадь: 0.06 кв.м
269) №269 площадь: 0.06 кв.м
270) №270 площадь: 0.06 кв.м
271) №271 площадь: 0.06 кв.м
272) №272 площадь: 0.06 кв.м
273) №273 площадь: 0.06 кв.м
274) №274 площадь: 0.06 кв.м
275) №275 площадь: 0.06 кв.м
276) №276 площадь: 0.06 кв.м
277) №277 площадь: 0.06 кв.м
278) №278 площадь: 0.06 кв.м
279) №279 площадь: 0.06 кв.м
280) №280 площадь: 0.06 кв.м
281) №281 площадь: 0.06 кв.м
282) №282 площадь: 0.06 кв.м
283) №283 площадь: 0.06 кв.м
284) №284 площадь: 0.06 кв.м
285) №285 площадь: 0.06 кв.м
286) №286 площадь: 0.06 кв.м
287) №287 площадь: 0.06 кв.м
288) №288 площадь: 0.06 кв.м
289) №289 площадь: 0.06 кв.м
290) №290 площадь: 0.06 кв.м
291) №291 площадь: 0.06 кв.м
292) №292 площадь: 0.06 кв.м
293) №293 площадь: 0.06 кв.м
294) №294 площадь: 0.06 кв.м
295) №295 площадь: 0.06 кв.м
296) №296 площадь: 0.06 кв.м
297) №297 площадь: 0.06 кв.м
298) №298 площадь: 0.06 кв.м
299) №299 площадь: 0.06 кв.м
300) №300 площадь: 0.06 кв.м
301) №301 площадь: 0.06 кв.м
302) №302 площадь: 0.06 кв.м
303) №303 площадь: 0.06 кв.м

	304) №304 площадь: 0.06 кв.м 305) №305 площадь: 0.06 кв.м 306) №306 площадь: 0.06 кв.м 307) №307 площадь: 0.06 кв.м 308) №308 площадь: 0.06 кв.м 309) №309 площадь: 0.06 кв.м 310) №310 площадь: 0.06 кв.м 311) №311 площадь: 0.06 кв.м 312) №312 площадь: 0.06 кв.м 313) №313 площадь: 0.06 кв.м 314) №314 площадь: 0.06 кв.м 315) №315 площадь: 0.06 кв.м 316) №316 площадь: 0.06 кв.м 317) №317 площадь: 0.06 кв.м 318) №318 площадь: 0.06 кв.м 319) №319 площадь: 0.06 кв.м 320) №320 площадь: 0.06 кв.м 321) №321 площадь: 0.06 кв.м 322) №322 площадь: 0.06 кв.м 323) №323 площадь: 0.06 кв.м 324) №324 площадь: 0.06 кв.м 325) №325 площадь: 0.06 кв.м 326) №326 площадь: 0.06 кв.м 327) №327 площадь: 0.06 кв.м 328) №328 площадь: 0.06 кв.м 329) №329 площадь: 0.06 кв.м 330) №330 площадь: 0.06 кв.м 331) №331 площадь: 0.06 кв.м 332) №332 площадь: 0.06 кв.м 333) №333 площадь: 0.06 кв.м 334) №334 площадь: 0.06 кв.м 335) №335 площадь: 0.06 кв.м 336) №336 площадь: 0.06 кв.м 337) №337 площадь: 0.06 кв.м 338) №338 площадь: 0.06 кв.м 339) №339 площадь: 0.06 кв.м 340) №340 площадь: 0.06 кв.м 341) №341 площадь: 0.06 кв.м 342) №342 площадь: 0.06 кв.м 343) №343 площадь: 0.06 кв.м 344) №344 площадь: 0.06 кв.м 345) №345 площадь: 0.06 кв.м 346) №346 площадь: 0.06 кв.м 347) №347 площадь: 0.06 кв.м 348) №348 площадь: 0.06 кв.м 349) №349 площадь: 0.06 кв.м 350) №350 площадь: 0.06 кв.м 351) №351 площадь: 0.06 кв.м 352) №352 площадь: 0.06 кв.м	

	353) №353 площадь: 0.06 кв.м 354) №354 площадь: 0.06 кв.м 355) №355 площадь: 0.06 кв.м 356) №356 площадь: 0.06 кв.м 357) №357 площадь: 0.06 кв.м 358) №358 площадь: 0.06 кв.м 359) №359 площадь: 0.06 кв.м 360) №360 площадь: 0.06 кв.м 361) №361 площадь: 0.06 кв.м 362) №362 площадь: 0.06 кв.м 363) №363 площадь: 0.06 кв.м 364) №364 площадь: 0.06 кв.м 365) №365 площадь: 0.06 кв.м 366) №366 площадь: 0.06 кв.м 367) №367 площадь: 0.06 кв.м 368) №368 площадь: 0.06 кв.м 369) №369 площадь: 0.06 кв.м 370) №370 площадь: 0.06 кв.м 371) №371 площадь: 0.06 кв.м 372) №372 площадь: 0.06 кв.м 373) №373 площадь: 0.06 кв.м 374) №374 площадь: 0.06 кв.м 375) №375 площадь: 0.06 кв.м 376) №376 площадь: 0.06 кв.м 377) №377 площадь: 0.06 кв.м 378) №378 площадь: 0.06 кв.м 379) №379 площадь: 0.06 кв.м 380) №380 площадь: 0.06 кв.м Сведения необходимые для заполнения раздела 2 отсутствуют.
Получатель выписки:	Колган Ирина Владимировна

Государственный регистратор		ФГИС ЕГРН
полное наименование должности	подпись	инициалы, фамилия

М.П.

Выписка из Единого государственного реестра недвижимости об объекте недвижимости

Описание местоположения земельного участка

Земельный участок			
(вид объекта недвижимости)			
Лист № ___ Раздела **3**	Всего листов раздела **3 :** ___	Всего разделов: ___	Всего листов выписки: ___
27.09.2018 № 99/2018/188889978			
Кадастровый номер:		**31:21:0000000:490**	

План (чертеж, схема) земельного участка			
			
Масштаб 1: данные отсутствуют	Условные обозначения:		

Государственный регистратор		ФГИС ЕГРН
полное наименование должности	подпись	инициалы, фамилия

М.П.

ФГИС ЕГРН

полное наименование органа регистрации прав

Раздел 1

Выписка из Единого государственного реестра недвижимости об объекте недвижимости

Сведения о характеристиках объекта недвижимости

На основании запроса от 27.09.2018 г., поступившего на рассмотрение 27.09.2018 г., сообщаем, что согласно записям Единого государственного реестра недвижимости:

Земельный участок			
(вид объекта недвижимости)			
Лист № ___ Раздела **1**	Всего листов раздела **1**: ___	Всего разделов: ___	Всего листов выписки: ___
27.09.2018 № 99/2018/188830098			
Кадастровый номер:		**31:21:0000000:612**	

Номер кадастрового квартала:	31:21:0000000
Дата присвоения кадастрового номера:	20.05.2015
Ранее присвоенный государственный учетный номер:	данные отсутствуют
Адрес:	Белгородская область, р-н Красногвардейский, г. Бирюч, ул. Степная, ул. Северная, ул. Верхняя, ул. Мирная, ул. Песчаная, ул. Тихая, ул. 8 Марта (микрорайон "Северный")
Площадь:	15519 +/- 44кв. м
Кадастровая стоимость, руб.:	9968474.46
Кадастровые номера расположенных в пределах земельного участка объектов недвижимости:	данные отсутствуют
Кадастровые номера объектов недвижимости, из которых образован объект недвижимости:	данные отсутствуют
Кадастровые номера образованных объектов недвижимости:	данные отсутствуют
Сведения о включении объекта недвижимости в состав предприятия как имущественного комплекса:	

Государственный регистратор		ФГИС ЕГРН
полное наименование должности	подпись	инициалы, фамилия

М.П.

Выписка из Единого государственного реестра недвижимости об объекте недвижимости

Сведения о характеристиках объекта недвижимости

Земельный участок			
(вид объекта недвижимости)			
Лист № ___ Раздела **1**	Всего листов раздела **1**: ___	Всего разделов: ___	Всего листов выписки: ___
27.09.2018 № 99/2018/188830098			
Кадастровый номер:		**31:21:0000000:612**	

Категория земель:	Земли населённых пунктов
Виды разрешенного использования:	Для размещения подземного газопровода
Сведения о кадастровом инженере:	Шайдаров Владимир Сергеевич №31-14-224, Корочанское отделение Белгородского филиала ФГУП "РОСТЕХИНВЕНТАРИЗАЦИЯ - ФЕДЕРАЛЬНОЕ БТИ"
Сведения о лесах, водных объектах и об иных природных объектах, расположенных в пределах земельного участка:	данные отсутствуют
Сведения о том, что земельный участок полностью или частично расположен в границах зоны с особыми условиями использования территории или территории объекта культурного наследия	данные отсутствуют
Сведения о том, что земельный участок расположен в границах особой экономической зоны, территории опережающего социально-экономического развития, зоны территориального развития в Российской Федерации, игорной зоны:	данные отсутствуют
Сведения о том, что земельный участок расположен в границах особо охраняемой природной территории, охотничьих угодий, лесничеств, лесопарков:	данные отсутствуют
Сведения о результатах проведения государственного земельного надзора:	данные отсутствуют
Сведения о расположении земельного участка в границах территории, в отношении которой утвержден проект межевания территории:	данные отсутствуют

Государственный регистратор		ФГИС ЕГРН
полное наименование должности	подпись	инициалы, фамилия

М.П.

Выписка из Единого государственного реестра недвижимости об объекте недвижимости

Сведения о характеристиках объекта недвижимости

Земельный участок			
(вид объекта недвижимости)			
Лист № ___ Раздела **1**	Всего листов раздела **1**: ___	Всего разделов: ___	Всего листов выписки: ___
27.09.2018 № 99/2018/188830098			
Кадастровый номер:		**31:21:0000000:612**	

Условный номер земельного участка:	данные отсутствуют
Сведения о принятии акта и (или) заключении договора, предусматривающих предоставление в соответствии с земельным законодательством исполнительным органом государственной власти или органом местного самоуправления находящегося в государственной или муниципальной собственности земельного участка для строительства наемного дома социального использования или наемного дома коммерческого использования:	данные отсутствуют
Сведения о том, что земельный участок или земельные участки образованы на основании решения об изъятии земельного участка и (или) расположенного на нем объекта недвижимости для государственных или муниципальных нужд:	данные отсутствуют
Сведения о том, что земельный участок образован из земель или земельного участка, государственная собственность на которые не разграничена:	данные отсутствуют
Сведения о наличии земельного спора о местоположении границ земельных участков:	данные отсутствуют
Статус записи об объекте недвижимости:	Сведения об объекте недвижимости имеют статус "временные". Дата истечения срока действия временного характера - 2020-05-21
Особые отметки:	Сведения необходимые для заполнения раздела 2 отсутствуют.
Получатель выписки:	Колган Ирина Владимировна

Государственный регистратор		ФГИС ЕГРН
полное наименование должности	подпись	инициалы, фамилия

М.П.

Выписка из Единого государственного реестра недвижимости об объекте недвижимости

Описание местоположения земельного участка

Земельный участок			
(вид объекта недвижимости)			
Лист № ___ Раздела **3**	Всего листов раздела **3 :** ___	Всего разделов: ___	Всего листов выписки: ___
27.09.2018 № 99/2018/188830098			
Кадастровый номер:		**31:21:0000000:612**	

План (чертеж, схема) земельного участка			
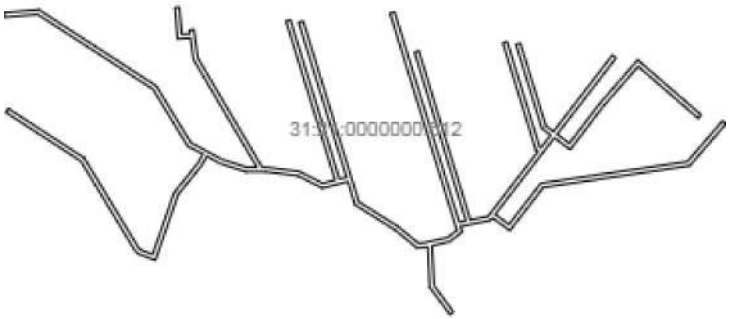			
Масштаб 1: данные отсутствуют	Условные обозначения:		

Государственный регистратор		ФГИС ЕГРН
полное наименование должности	подпись	инициалы, фамилия

М.П.

УПРАВЛЕНИЕ ГОСУДАРСТВЕННОЙ ОХРАНЫ ОБЪЕКТОВ КУЛЬТУРНОГО НАСЛЕДИЯ БЕЛГОРОДСКОЙ ОБЛАСТИ

Князя Трубецкого ул., 32, г. Белгород, 308000
тел./ факс (4722) 33-38-08
e-mail: ygookn31@mail.ru

01.10.2018г. № 01-05/1008

На № 10-01/928 от 25.09.2018 г.

ООО «Белгородземпроект»

пр. Славы, 110, г. Белгород, Белгородская область, 308015

E-mail: belgorodzem@mail.ru

тел: (4722) 32-30-04

На участке реализации проектных решений по титулу: «Строительство сетей водоснабжения и сооружений к ним г. Бирюч мкр. «Северный» Красногвардейского района Белгородской области» в границах городского поселения «Город Бирюч» муниципального района «Красногвардейский район» Белгородской области (согласно схеме расположения земельного участка на КПТ) отсутствуют объекты культурного наследия, включенные в Единый государственный реестр объектов культурного наследия (памятников истории и культуры) народов Российской Федерации, выявленные объекты культурного наследия.

Испрашиваемый земельный участок расположен вне зон охраны и защитных зон объектов культурного наследия.

Одновременно сообщаем, что согласно статье 36 п. 4 Федерального закона «Об объектах культурного наследия (памятниках истории и культуры) народов Российской Федерации» от 25 июня 2002 года № 73-ФЗ и постановлению Правительства Белгородской области «Об охране археологического наследия Белгородской области» от 4 июня 2004 года № 55-пп, в случае обнаружения в ходе проведения изыскательских, проектных, земляных, строительных, мелиоративных, хозяйственных работ и иных работ объекта, обладающего признаками объекта культурного наследия, в том числе объекта археологического наследия (фрагменты керамических сосудов, изделий из железа, бронзы, камня, кости и т. д.), заказчик указанных работ, технический заказчик (застройщик) объекта капитального строительства, лицо, проводящее указанные работы, обязаны незамедлительно приостановить указанные работы и в течение трех дней со дня обнаружения такого объекта направить в региональный орган охраны объектов культурного наследия письменное заявление об обнаруженном объекте культурного наследия.

Начальник управления государственной охраны объектов культурного наследия области **Г.Акапьева**

К.А. Лошаков
(4722) 33-42-41

РАСПОРЯЖЕНИЕ

АДМИНИСТРАЦИИ КРАСНОГВАРДЕЙСКОГО РАЙОНА
БЕЛГОРОДСКОЙ ОБЛАСТИ
ГОРОД БИРЮЧ

« 24 » сентября 2018г. № 937

О разработке проектов планировки и межевания территории

В соответствии со статьями 42, 43 Градостроительного кодекса Российской Федерации, статьей 14 Федерального закона от 06 октября 2003 года № 131-ФЗ «Об общих принципах организации местного самоуправления в Российской Федерации»:

1. Разработать проект планировки и проект межевания территории для строительства объекта: «Строительство сетей водоснабжения и сооружений к ним г. Бирюч, мкр. «Северный» Красногвардейского района Белгородской области».

2. Отделу капитального строительства администрации района (Маслову А.А.):

- обеспечить разработку документации, указанной в пункте 1 настоящего распоряжения;

- по окончании разработки проекта планировки и проекта межевания территории, указанной в пункте 1 настоящего распоряжения, представить в администрацию района согласованную в соответствии с требованиями действующего законодательства документацию для дальнейшего утверждения;

- представить необходимые материалы для проведения публичных слушаний по проекту планировки и проекту межевания, принять участие и обеспечить присутствие проектной организации на публичных слушаниях по проекту планировки и проекту межевания территории.

3. Отделу архитектуры и градостроительства управления строительства и жилищно-коммунального хозяйства администрации района (Москальченко М.Н.) обеспечить опубликование настоящего распоряжения на официальном сайте ОМСУ Красногвардейского района.

4. Контроль за исполнением распоряжения возложить на первого заместителя главы администрации района - начальника управления строительства и жилищно-коммунального хозяйства администрации района Кизилова Ю.И.

Глава администрации
Красногвардейского района **И.Н. Бровченко**

Саморегулируемая организация,
основанная на членстве лиц, осуществляющих подготовку проектной документации
(вид саморегулируемой организации)

АССОЦИАЦИЯ
«САМОРЕГУЛИРУЕМАЯ ОРГАНИЗАЦИЯ
НЕКОММЕРЧЕСКОЕ ПАРТНЕРСТВО
ОБЪЕДИНЕНИЕ ПРОЕКТИРОВЩИКОВ
«ОснованПроект»

188661, Ленинградская область, Всеволожский район, п. Мурино,
ул. Центральная, дом 46
№ СРО-П-176-19102012

г. Санкт-Петербург «31» августа 2016 г.

СВИДЕТЕЛЬСТВО

О допуске к работам по подготовке проектной документации, которые оказывают влияние на безопасность объектов капитального строительства

№ 0836-02/П-176

Выдано члену саморегулируемой организации:

Общество с ограниченной ответственностью
«Белгородское землеустроительное проектно-изыскательское предприятие»
(ООО «Белгородземпроект»)

ОГРН 1053107060181, ИНН 3123120737,
308015, Белгородская обл., г. Белгород, пр-т Славы, д.110

Основание выдачи Свидетельства: решение Совета
(наименование органа управления саморегулируемой организации,
Ассоциации СРО «ОснованПроект» от 31 августа 2016 г.
дата заседания)

Настоящим Свидетельством подтверждается допуск к работам, указанным в приложении к настоящему Свидетельству, которые оказывают влияние на безопасность объектов капитального строительства.

Начало действия с «31» августа 2016 г.

Свидетельство без приложения не действительно.

Свидетельство выдано без ограничения срока и территории его действия.

Свидетельство выдано взамен ранее выданного 28.08.2015, № 0836-01/П-176
(дата выдачи, номер Свидетельства)

Директор С.В. Левицкий

СРО НП ОП 176

Приложение
к Свидетельству о допуске
к определенному виду или видам
работ, которые оказывают влияние
на безопасность объектов
капитального строительства
от 31 августа 2016 г. № 0836-02/П-176

Виды работ, которые оказывают влияние на безопасность

1. объектов капитального строительства, включая особо опасные и технически сложные объекты капитального строительства, объекты использования атомной энергии, и о допуске к которым член **Ассоциации СРО «ОсноваПроект» Общество с ограниченной ответственностью «Белгородское землеустроительное проектно-изыскательское предприятие» (ООО «Белгородземпроект») ИНН 3123120737 имеет Свидетельство:**

№ пп	Наименование вида работ
	НЕТ

2. объектов капитального строительства, включая особо опасные и технически сложные объекты капитального строительства (кроме объектов использования атомной энергии), и о допуске к которым член **Ассоциации СРО «ОсноваПроект» Общество с ограниченной ответственностью «Белгородское землеустроительное проектно-изыскательское предприятие» (ООО «Белгородземпроект») ИНН 3123120737 имеет Свидетельство:**

№ пп	Наименование вида работ
9.	**Работы по подготовке проектов мероприятий по охране окружающей среды**

3. объектов капитального строительства (кроме особо опасных и технически сложных объектов, объектов использования атомной энергии) и о допуске к которым член **Ассоциации СРО «ОсноваПроект» Общество с ограниченной ответственностью «Белгородское землеустроительное проектно-изыскательское предприятие» (ООО «Белгородземпроект») ИНН 3123120737 имеет Свидетельство:**

№ пп	Наименование вида работ
1.	**Работы по подготовке схемы планировочной организации земельного участка**
1.1.	Работы по подготовке генерального плана земельного участка
1.2.	Работы по подготовке схемы планировочной организации трассы линейного объекта
1.3.	Работы по подготовке схемы планировочной организации полосы отвода линейного сооружения
9.	**Работы по подготовке проектов мероприятий по охране окружающей среды**

Общество с ограниченной ответственностью «Белгородское землеустроительное проектно-изыскательское предприятие» (ООО «Белгородземпроект») вправе заключать договоры подряда на подготовку проектной документации для объектов капитального строительства, стоимость которых по одному договору не превышает (составляет) **25 000 000 (двадцать пять миллионов) рублей** (первый уровень ответственности).

Директор С.В. Левицкий

М.П.