


СХЕМА ТЕРРИТОРИАЛЬНОГО ПЛАНИРОВАНИЯ КРАСНОГВАРДЕЙСКОГО РАЙОНА БЕЛГОРОДСКОЙ ОБЛАСТИ

ОБОСНОВАНИЯ СТП
ПОЛОЖЕНИЕ РАЙОНА В БЕЛГОРОДСКОЙ ОБЛАСТИ






НАСЕЛЕННЫЕ ПУНКТЫ ПО ТИПУ ПОСЕЛЕНИЯ

-  ГОРОДСКОГО ТИПА
-  СЕЛЬСКОГО ТИПА





ПО АДМИНИСТРАТИВНОМУ ЗНАЧЕНИЮ

- БЕЛГОРОД** ЦЕНТР ОБЛАСТИ
- ВОЛОКОНОВКА ЦЕНТР МУНИЦИПАЛЬНОГО РАЙОНА



ГРАНИЦЫ

-  ГОСУДАРСТВЕННАЯ
-  СУБЪЕКТОВ РОССИЙСКОЙ ФЕДЕРАЦИИ
-  МУНИЦИПАЛЬНЫХ РАЙОНОВ И ГОРОДСКОГО ОКРУГА

ПУТИ СООБЩЕНИЯ

-  ЖЕЛЕЗНЫЕ ДОРОГИ
-  АВТОМОБИЛЬНЫЕ ДОРОГИ ФЕДЕРАЛЬНОГО ЗНАЧЕНИЯ
-  ОСНОВНЫЕ АВТОМОБИЛЬНЫЕ ДОРОГИ ТЕРРИТОРИАЛЬНОГО ЗНАЧЕНИЯ
-  ПРОЧИЕ АВТОМОБИЛЬНЫЕ ДОРОГИ С ПОКРЫТИЕМ

ЭЛЕМЕНТЫ ЛАНШАФТА

-  ЗАЩИТНЫЕ ЛЕСА
-  ВОДНЫЕ ОБЪЕКТЫ

ООО "М.ГРАДО"
Старый Оскол 2008 год
Руководитель авторского коллектива
Ильев С.С.
Гл. архитектор Горбулина И.В.
Архитектор Скляров Ю.А.
Масштаб 1:200 000